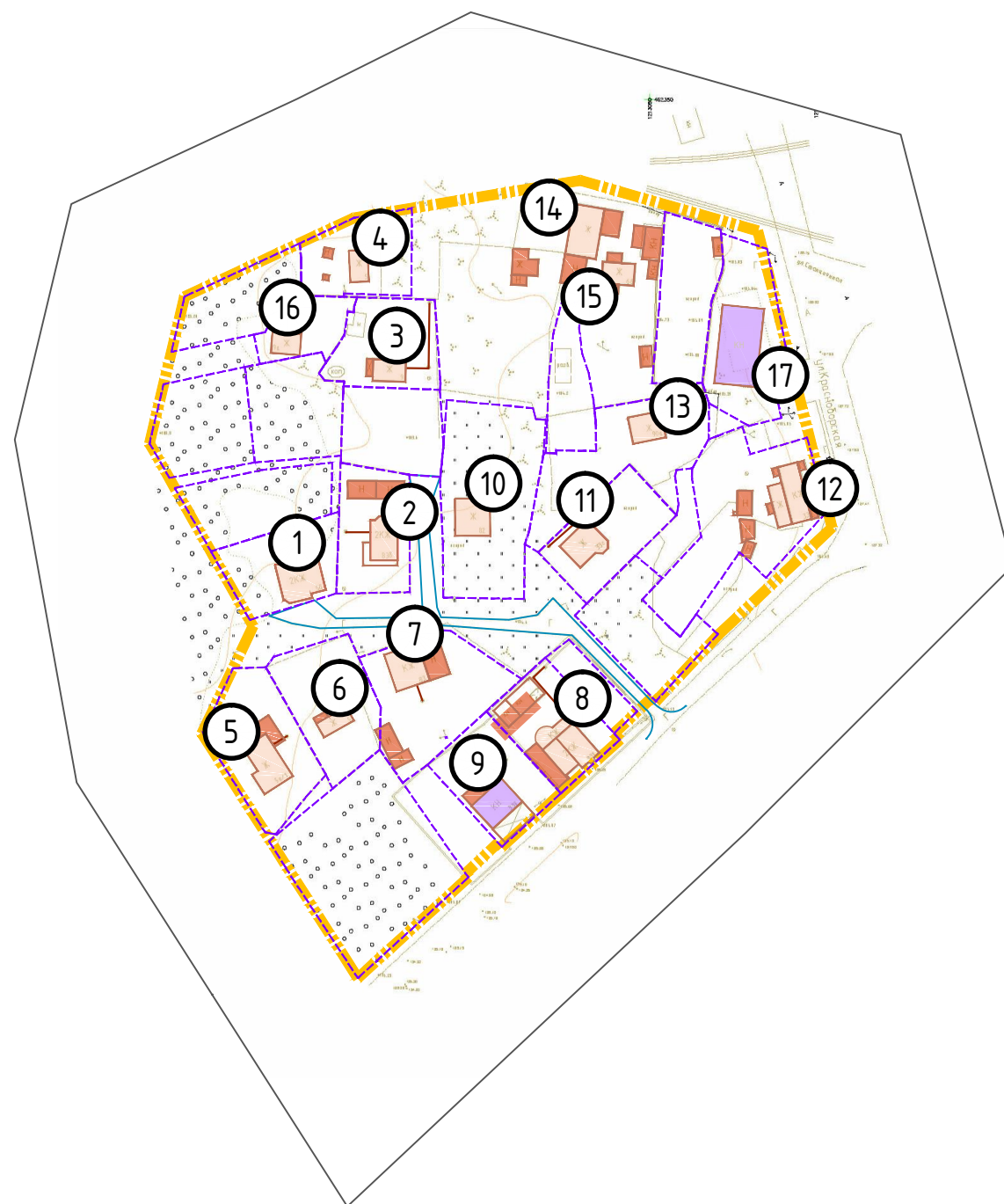


Условные обозначения:

- граница территории, в отношении которой разрабатывается проект планировки
- границы земельных участков, стоящих на учете в ЕГРН
- жилые дома
- склады и сараи
- существующие существующие объекты капитального строительства
- номера объектов капитального строительства по экспликации



Экспликация существующих объектов капитального строительства



| № п/п | Наименование | Площадь застройки | Этажность | Адрес |
|-------|---------------------------------|-------------------|-----------|----------------------------|
| 1 | Индивидуальный жилой дом | 238 | 2 | п. Красный Бор, д 58 |
| 2 | Индивидуальный жилой дом | 163 | 2 | п. Красный Бор, д 83Б |
| 3 | Индивидуальный жилой дом | 64 | 2 | п. Красный Бор, д 9 |
| 4 | Индивидуальный жилой дом | 54 | 1 | п. Красный Бор, дом 5 |
| 5 | Индивидуальный жилой дом | 137 | 1 | п. Красный Бор, д. 5А/1 |
| 6 | Индивидуальный жилой дом | 49 | 1 | ул. Станционная, дом 5 |
| 7 | Индивидуальный жилой дом | 124 | 2 | п. Красный Бор, д 83 |
| 8 | Индивидуальный жилой дом | 188 | 2 | п. Красный Бор, д 33В |
| 9 | Под магазином № 16 "Промтовары" | 115 | 1 | п. Красный Бор, 33Б |
| 10 | Индивидуальный жилой дом | 118 | 1 | п.Красный Бор, д.82 |
| 11 | Индивидуальный жилой дом | 87 | 1 | п. Красный Бор, д. 33Г |
| 12 | Индивидуальный жилой дом | 163 | 1 | п. Красный Бор, дом 33 |
| 13 | Индивидуальный жилой дом | 81 | 1 | ул. Красноборская, дом 90А |
| 14 | Индивидуальный жилой дом | 143 | 1 | п. Красный Бор |
| 15 | Индивидуальный жилой дом | 63 | 1 | п. Красный Бор, дом 68 |
| 16 | Индивидуальный жилой дом | 56 | 1 | п. Красный Бор, дом 9а |
| 17 | Магазин | 285 | 1 | ул. Станционная, дом 90 |

Примечание:

- Чертеж разработан на топографической съемке М 1:1000, выполненной отделом геодезических изысканий ООО "МФЦ"БИНОМ" в 2021 г.
- Система координат МСК-67, система высот Балтийская.



Масштаб 1:2000

| | | | | | | | | | | |
|------------|-----------------|------|---|-------|------|--|--|----------------|------|--------|
| | | | | | | Проект планировки и проект межевания территории в городе Смоленске в границах улицы Красноборской – по границам территориальных зон ТЗ, Р1, Т4 | | | | |
| | | | | | | | | | | |
| | | | | | | | | | | |
| | | | | | | | | | | |
| Изм. | Кол. уч. | Лист | № док. | Подп. | Дата | Проект межевания территории. Материалы по обоснованию | | Стадия | Лист | Листов |
| Директор | Алексеевко А.А. | |  | | | | | ПМТ | 1 | 2 |
| | | | | | | | | | | |
| Разработал | Солодова Т.Д. | |  | | | Чертеж, отображающий границы существующих земельных участков, местоположение существующих объектов капитального строительства. М 1:2000 | | ООО"МФЦ"БИНОМ" | | |
| | | | | | | | | | | |

Формат А3