

### Условные обозначения:

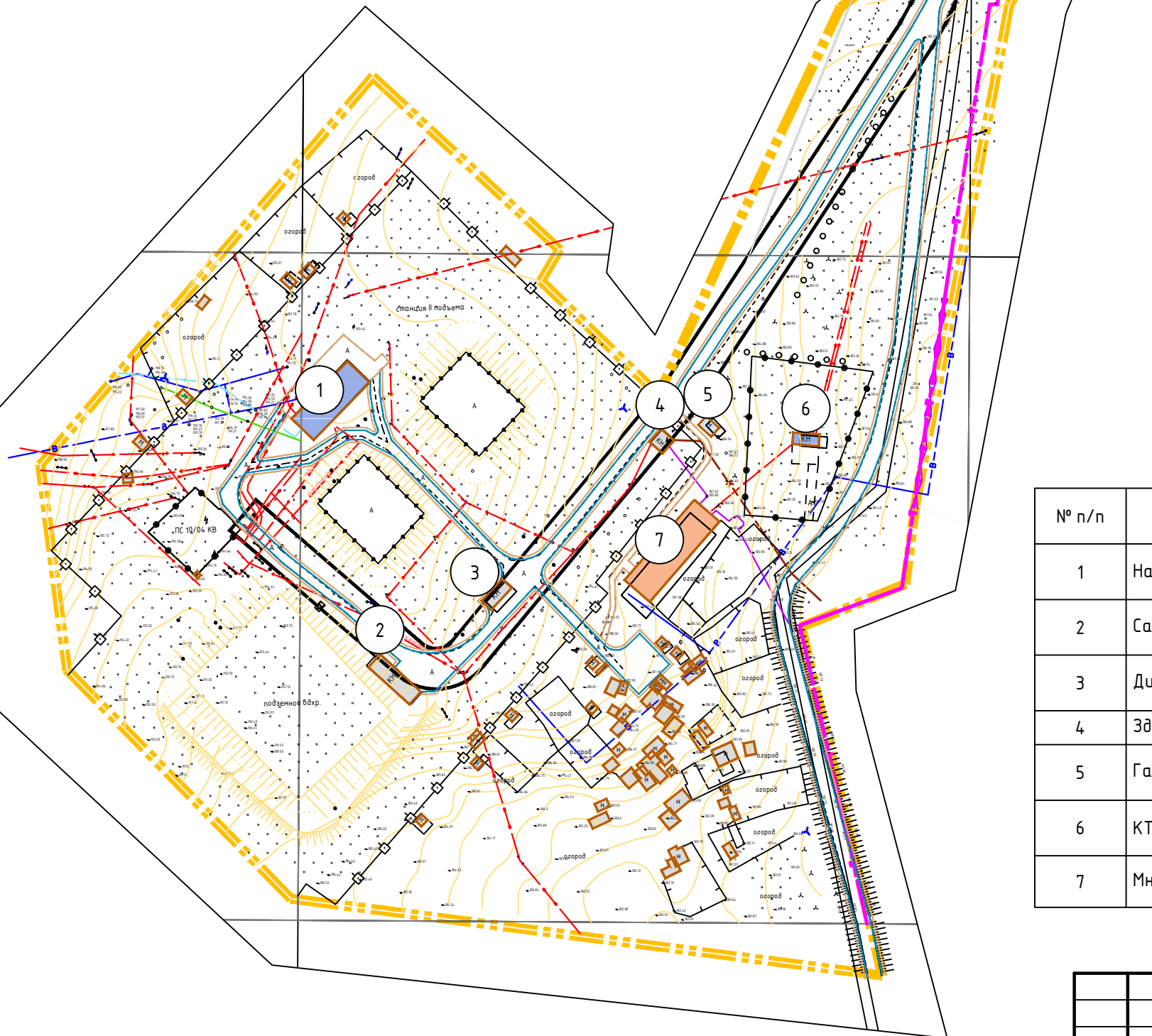
- граница территории, в отношении которой разрабатывается проект планировки
- объекты капитального строительства
- номера объектов капитального строительства по экспликации
- жилые здания
- склады и сараи
- объекты, обслуживающие автотранспорт
- объекты инженерной инфраструктуры

### Существующие объекты инженерной инфраструктуры

- водопровод
- ливневые канализации
- теплосети
- газопровод
- электросети
- канализация

### Экспликация объектов капитального строительства



№ п/п	Наименование	Площадь застройки	Этажность	Адрес
1	Насосная станция II подъема	345	1	в р-не Бабыггорского водозабора
2	Сарай	135	1	в р-не Бабыггорского водозабора
3	Диспетчерская	55	1	в р-не Бабыггорского водозабора
4	Здание проходной	43	1	ул. Бабыггорский водозабор
5	Гараж	27	1	в р-не Бабыггорского водозабора
6	КТП-6кВ ТП-388	43	1	в р-не Бабыггорского водозабора
7	Многоквартирный жилой дом	496	2	ул. Бабыггорский водозабор, д.1



Примечание:  
1. Чертеж разработан на топографической съемке М 1:1000, выполненной отделом геодезических изысканий ООО "МФЦ"БИНОМ" в 2020 г.  
2. Система координат МСК-67, система высот Балтийская.



Масштаб 1:2000

						Договор №МЗ-2020-013904				
						Проект планировки и проект межевания территории в границах улицы Бабыггорский водозабор по границе города Смоленска				
Изм.	Кол. уч.	Лист	№ док.	Подп.	Дата					
ГАП		Сидоренкова О.С.				Проект планировки территории Материалы по обоснованию		Стадия	Лист	Листов
								ППТ	2	5
Разработал		Дуля М.А.				Схема использования территории в период подготовки проекта планировки (опорный план) М 1:2000		ООО"МФЦ"БИНОМ"		

Формат А3