



АДМИНИСТРАЦИЯ ГОРОДА СМОЛЕНСКА

ПОСТАНОВЛЕНИЕ

от 12.08.2015 № 1711-адгелл

Об утверждении проекта организации дорожного движения на автомобильных дорогах общего пользования в городе Смоленске (город Смоленск-поселок Тихвинка)

В соответствии с Федеральными законами от 08.11.2007 № 257-ФЗ «Об автомобильных дорогах и о дорожной деятельности в Российской Федерации и о внесении изменений в отдельные законодательные акты Российской Федерации», от 10.12.1995 № 196-ФЗ «О безопасности дорожного движения», правилами подготовки проектов и схем организации дорожного движения, утвержденными Приказом Минтранса России от 17.03.2015 № 43, руководствуясь Уставом города Смоленска,

Администрация города Смоленска п о с т а н о в л я е т:

1. Утвердить прилагаемый проект организации дорожного движения на автомобильных дорогах общего пользования в городе Смоленске (город Смоленск-поселок Тихвинка).
2. Комитету по информационной политике Администрации города Смоленска довести до сведения населения информацию об изменении движения транспорта.
3. Комитету по информационным ресурсам и телекоммуникациям Администрации города Смоленска разместить настоящее постановление на сайте Администрации города Смоленска.
4. Контроль за исполнением настоящего постановления возложить на заместителя главы Администрации города Смоленска по городскому хозяйству Захарцова А.М.

Глава Администрации
города Смоленска

Н.Н. Алашеев

Заказчик :
Администрация г. Смоленска

УТВЕРЖДАЮ
полномочивший должностное лицо
города Смоленска
№ 1744 - одкл
« 12 » августа 2015г.

ПРОЕКТ







организации дорожного движения на автомобильных дорогах общего пользования в г. Смоленске г. Смоленск - пос. Тихвинка

Исполнитель (разработчик)
Директор ООО «РАДИОС-67»

С.Г. Попов
« 12 » « 08 » 2015г.


СОГЛАСОВАНО
Управление Дорожного хозяйства
Администрации г. Смоленска
« 07 » « 08 » 2015г.

Линии структурной
дорожной разметки
термопластиком (№ по
ГОСТ Р 51256-99/длина)

	опоры освещения	$\frac{1.1}{5м}$
	деревья	$\frac{1.2.1}{5м}$
	бордюр	$\frac{1.3}{5м}$
	кромка	$\frac{1.5}{5м}$
	здания	$\frac{1.6}{5м}$
	Тротуар	$\frac{1.7}{5м}$
		$\frac{1.8}{5м}$



	устанавливаемые знаки	3.1
	существующие знаки	2.1
	демонтируемые знаки	3.4



Согласовано

Подп. и дата

Инв. № подл.

Изм.	Кол.уч.	Лист	Подп.	Дата
ГИП	Полюсов	1	РАДОС	01.09
Специалист	Капитонов			01.09
Проверил	Тихомиров			01.09



г. Смоленск

Организация дорожного движения
в пос. Тихвинка

Условные обозначения

Стадия	Лист	Листо
РП	1	1

ООО "РАДОС 67"

Номер знака по ГОСТ Р 52290-2004	Наименование знака	Типо-размер знака	Адрес	Установлено (требуется установить)	Количество	Месторасположение
2	3	4	6	7	12	13
	ПРЕДУПРЕЖДАЮЩИЕ ЗНАКИ					
1.12.2	Опасные повороты	2	ул.Гагарина	установлено	1	лево
1.14	Крутой подъем	2	ул.Гагарина	установлено	1	лево
1.11.2	Опасный поворот	2	Пос.Тихвинка	требуется	1	право
1.11.1	Опасный поворот	2	Пос.Тихвинка	требуется	1	лево
Итого установлено:					2	
Итого требуется:					2	
Итого:					4	
	ЗНАКИ ПРИОРИТЕТА					
2.1	Главная дорога	2	ул.Гагарина	установлено	2	лево/право
2.1	Главная дорога	2	пос.Тихвинка	требуется	18	лево/право
2.5	Движение без остановки запрещено	2	ул.Гагарина	установлено	1	лево
2.2	Конец главной дороги	2	ул.Гагарина	установлено	1	лево
2.4	Уступите дорогу	2	пос.Тихвинка	требуется	1	лево
2.4	Уступите дорогу	2	пос.Тихвинка	установлено	1	право
2.4	Уступите дорогу	2	пос.Тихвинка	требуется	6	лево/право
2.2	Конец главной дороги	2	пр. Овцинова	требуется	3	лево/право
2.1	Главная дорога	2	пр. Овцинова	требуется	1	лево
2.1	Главная дорога	2	ул. Ми-кая	требуется	2	лево/право
Итого установлено:					5	
Итого требуется:					33	
Итого:					38	
	ЗАПРЕЩАЮЩИЕ ЗНАКИ					
3.2	Движение запрещено	2	пос.Тихвинка	требуется	3	право
3.1	Въезд запрещен	2	АЗС	установлено	3	лево
3.2	Движение запрещено	2	пос.Тихвинка	требуется	1	лево
3.27	Остановка запрещена	2	ул.Гагарина	установлено	1	право
3.24	Ограничение максимальной скорости	2	АЗС	установлено	1	лево
3.32	Движ. тран-ных средств с опас. груз. запрещено	2	АЗС	установлено	1	лево
Итого установлено:					6	
Итого требуется:					4	
Итого:					10	

Организация дорожного движения в пос. Тихвинка

Ведомость дорожных знаков

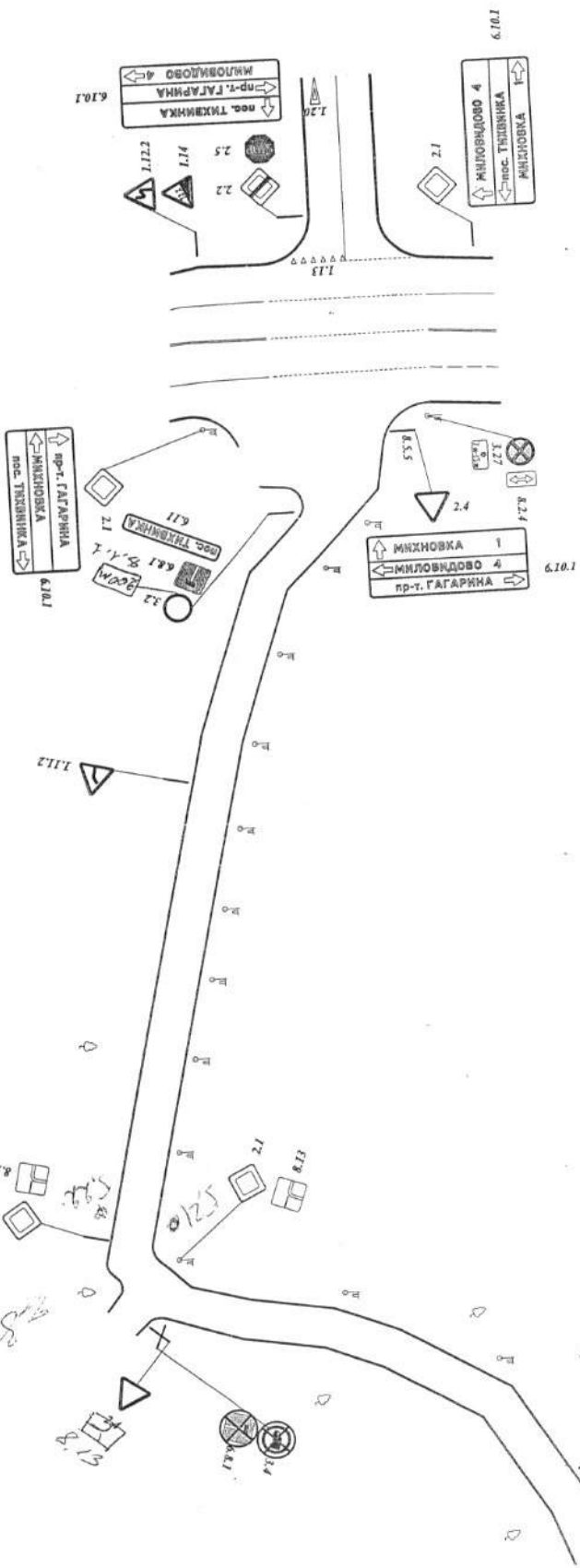
ООО
"РАДОС 67"

Изм	Лист	№ докум.	Подп.	Дата	Взаим. инв. №	Подп. и дата	Инв. № подл.

Литера	Лист	Листов
	1	2

ИНФОРМАЦИОННЫЕ ЗНАКИ						
6.10.1	Указатель направлений	2	ул. Ми-кая	требуется	2	лево/право
6.10.1	Указатель направлений	2	пр. Овцинова	требуется	2	лево/право
6.10.1	Указатель направлений	2	пос.Тихвинка	требуется	10	лево/право
6.11	Наименование объекта	2	пос.Тихвинка	требуется	5	лево/право
6.10.1	Указатель направлений	2	ул.Гагарина	требуется	4	лево/право
6.8.1	Тупик	2	пос.Тихвинка	требуется	2	лево/право
Итого установлено:						
Итого требуется :						
Итого :					25	
					25	
ЗНАКИ СЕРВИСА						
7.3	Автозаправочная станция	2	Рос.шоссе	установлено	1	лево
Итого установлено:						
Итого требуется:					1	
Итого:						
					1	
ЗНАКИ ДОПОЛНИТЕЛЬНОЙ ИНФОРМАЦИИ						
8.2.4	Зона действия	2	ул.Гагарина	установлено	1	право
8.13	Направление главной дороги	2	пос.Тихвинка	требуется	4	лево/право
8.5.5	Время действия	2	ул.Гагарина	установлено	1	право
Итого установлено:						
Итого требуется:					2	
Итого:					4	
Всего установлено:					6	
Всего требуется:					16	
Итого:					68	
					84	

Инв. № подл.	Подп. и дата	Взаим. инв. №				
			Изм.	Лист	№ док.	Подп.



линия сведения с листом 2

Зачастую, вводящая дорога, при этом, не имеет адекватной ширины УТД (ширина 4,5 м).

№ 17
от 07.07.2009
г. Смоленск

Этот проект является проекцией (технической) работ с. Селиваново о развитии

проезда по ул. Тихвинка.

Управление дорожного хозяйства
Администрации города Смоленска
Согласовано
20.14.г.

Имя	Кол. у.	Подпись	Дата
ТИП	№	Подпись	22.08
Специалист	Корнилов	В.В.	12.08
Проверил	Виноградов	В.В.	12.08

Организация дорожного движения г. Смоленске

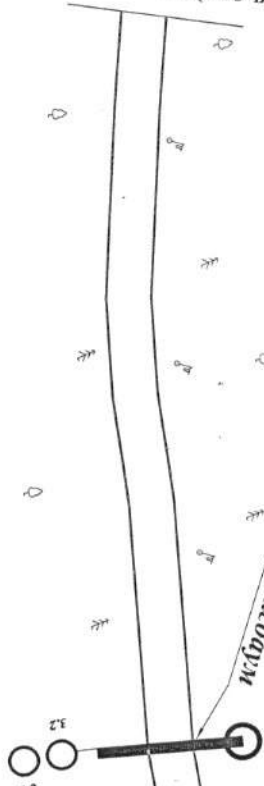
пос. Тихвинка

М 1:500

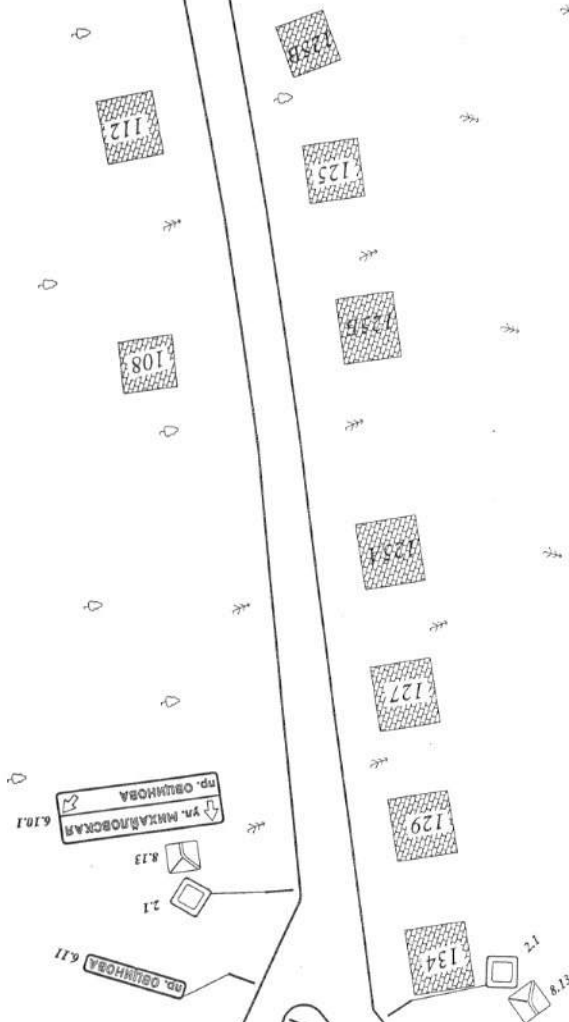
Стандия	Лист	Листов
РП	1	6

ООО "РАДОС 67"

линия сведения с листом 1



Платформа



ул. Михайловская 610г
пр. Овчинова

пр. Овчинова 611

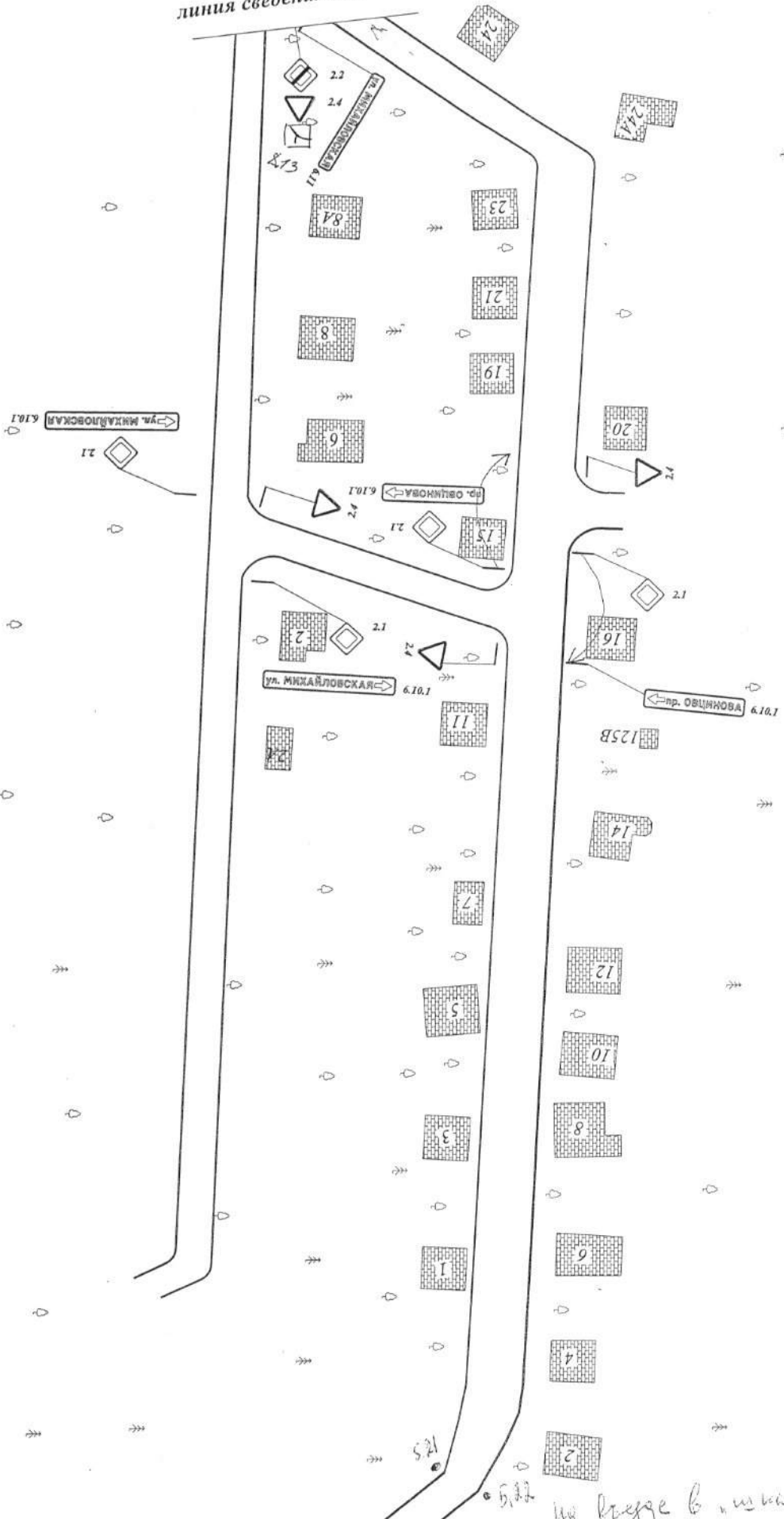
линия сведения с листом 3

Изм.	Колуч.	Лист	Модок	Подп.	Дата
4					

18

пос. Таваника

линия сведения с листом 2

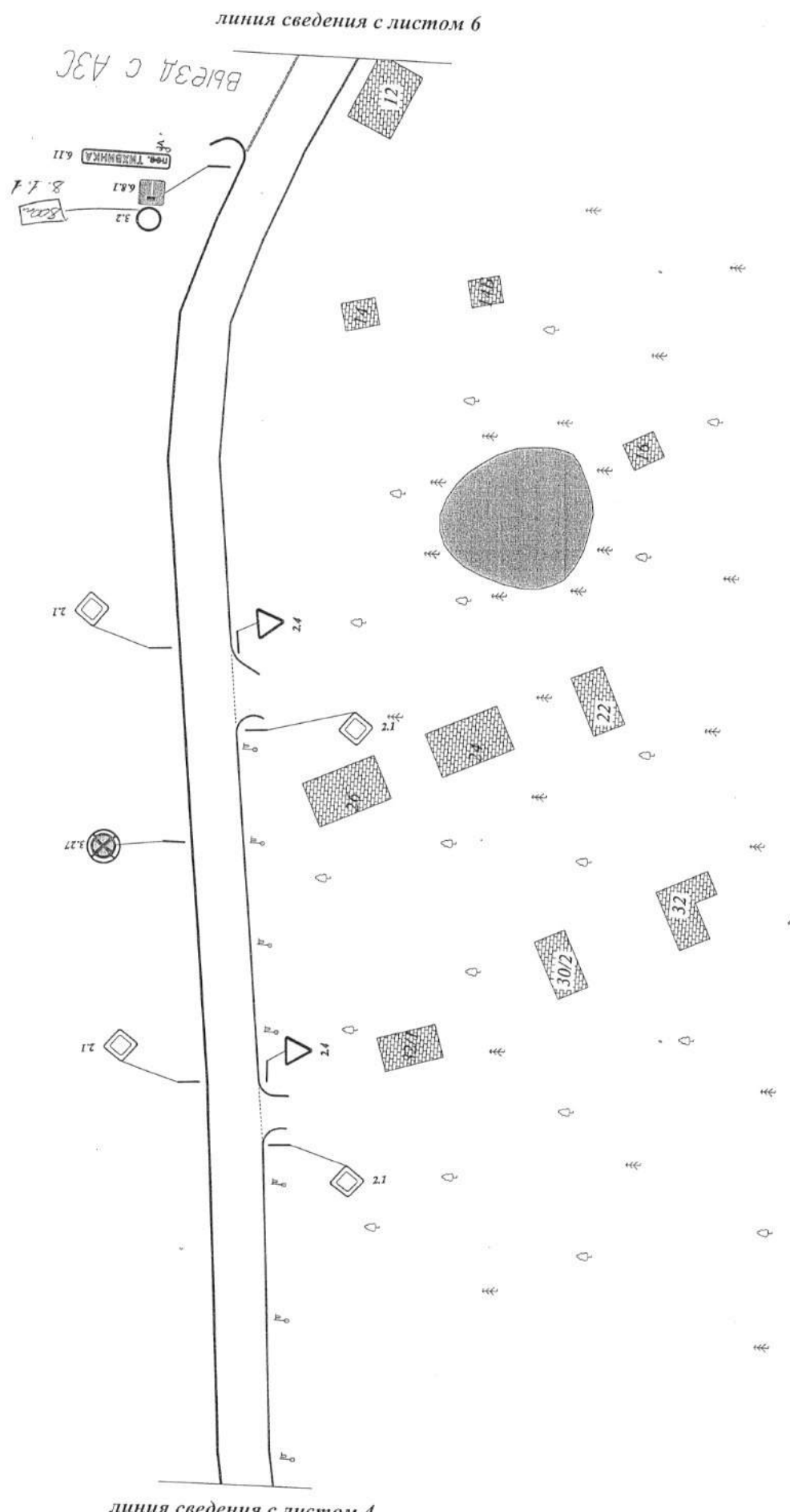


линия сведения с листом 4

на входе в «школа»

Изм.	Кол.уч.	Лист	Масштаб	Подп.	Дата

Соловьев С.В.
 Руководитель
 Управления по развитию
 Администрации города Смоленска
 СОЛОВЬЕВНО
 20.11.11 г.
 пос. Тухвинка




линия сведения с листом 6

Выезд с АЗС

пос. ТИХВИНКА 611
 6.8.1
 8.7.1
 3.2

линия сведения с листом 4

пос. Тихвинка				5
Изм.	Кол.уч	Лист	Масш.	Дата



Примечание
 Номер знака: 6.10.1 Указатель
 направления
 Цит. 2767 x 1164 мм
 пос. Белый
 Площадь: 3,22 кв м
 Масса:
 Масштаб: 1 : 15
 Количество:


Изм.	Кол. укл.	Лист	Удобы	Подп.	Дарья
ГИП	1	1	1	1	1
Специалист	Капитан	1	1	1	1
Проверка	Выходной	1	1	1	1

Организация дорожного движения на автомобильной дороге общего пользования в г. Смоленске			
Стадия	Лист	Листов	
РП	1	1	
пос. Тихвинка			Знак индивидуального проектирования 6.10.1
ООО "РАДОС 67"			

Согласовано

Подп. и дата

Име. № подл.



Примечание
 Номер знака: 6.10.1 Указатель
 направления
 Шит.: 2767 x 1164 мм
 Фок: Белью
 Площадь: 3.22 кв. м
 Масса
 Масштаб: 1 : 15
 Количество:

Организация дорожного движения на автомобильной дороге общего пользования в г. Смоленске




Изм.	Кол. у.	Лист	Удобку	Подп.	Дата
ГПП					12.08.2018
Специалист					12.08.2018
Проверил					12.08.2018

Стадия	Лист	Листов	пос. Гизлика
Знак индивидуального проектирования б. 10.1			
ООО "РАДОС.67"			

Согласовано

Подп. и дата

Име. № подл.



Примечание
 Номер знака: 6.10.1 Указатель
 направления
 Шит: 2727 x 1164 мм
 Фон: Белый
 Площадь: 3,17 кв м
 Масса:
 Масштаб: 1 : 15
 Количество:

Организация дорожного движения на автомобильной дороге общего пользования в г. Смоленске			
Изм.	Кол.уч.	Лист	Длина
ГИП	Пол	№	№
Специалист	Картинка	№	№
Проверил	Выгородка	№	№
пос. Тихвинка			
Знак индивидуального проектирования 6.10.1		Лист	Листов
		РП	1
		ООО "РАДОС 67"	



Согласовано

Подп. и дата


Имя, № подл.

Согласовано


Инв. № подл.

Подп. и дата

Примечание
 Номер заявки: 6.10.1.Указатель
 направления
 Шит: 2805 x 1164 мм
 Форм: Белый
 Площадь: 3,03 кв м
 Масштаб: 1 : 15
 Кол-во листов:



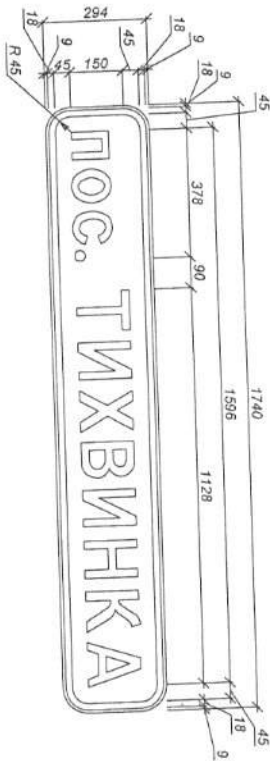
Изм. Кол-во листов		Исполн. Подп. и дата		Организация дорожного движения на автомобильной дороге общего пользования в г. Смоленске пос. Тихвинка	Этадия РП	Лист 1	Листов 1
Г.И.П.		Проект					
Специалист		Квалификация					
Проектировщик	Выполнитель	С.И.П.	С.И.П.	12.08.08	12.08.08		
				Знак индивидуального проектирования 6.10.1	ООО "РАДОС 67"		



Согласовано

Инв. № подл.	Подп. и дата				
--------------	--------------	--	--	--	--

Примечание
 Номер знака: 6.11 Наименование
 объекта
 Цит: 1740 x 294 мм
 Фом: Белая
 Площадь: 0,51 кв м
 Масса:
 Масштаб: 1 : 15
 Количество:




Имя	Кол. листов	Подп.	Дата	Организация дорожного движения на автомобильной дороге общего пользования в г. Смоленске пос.-Тихвинка	Страница	Лист	Листов
ГИП	Подков	Рогов	17/08		РП	1	1
Специалист	Кашинников			ООО "РАДУС 67"			
Проверши	Виноградов						



Согласовано

Инв. № подл. Подп. и дата

Примечание
 Номер знака: 6.11 Наименование
 объекта
 Цит: 1642 x 294 мм
 фон: Белый
 Процедура: 0.48 кв м
 Масса:
 Масштаб: 1 : 15
 Количество:

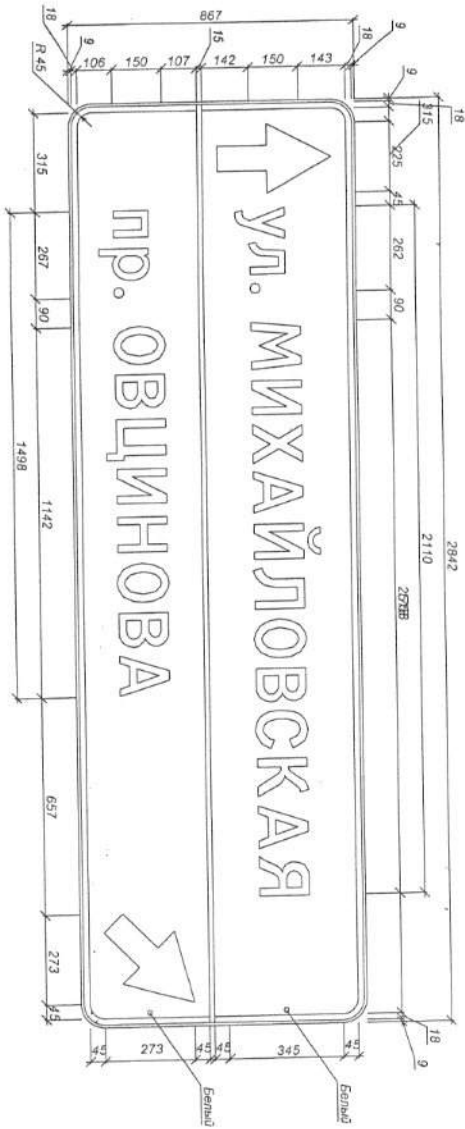


Изм.	Кол.уч.	Лист	Файл	Подп.	Дата	Организация дорожного движения на автомобильной дороге общего пользования в г. Смоленске пос.-Тухвинка Знак индивидуального проектирования 6.11	ООО "РАДИОС 67"	
ТИП	Пор.№	№	И.И.О.	И.И.О.	Стадия			Лист
Специальн.	Каталог	№	№	№	РП			1
Проверка	Выполнение	№	№	№	Листов			1

Согласовано

Инва. № подл. Подп. и дата

Примечание
 Номер знака 6.10.1 Указатель
 направления
 Шит: 2942 x 867 мм
 Фол: Белци
 Площадь: 2,46 кв м
 Масса:
 Масштаб: 1 : 15
 Количество:



Изм. Кол. уч. Лист	№	Изд.	Дата	Исполн.	Проверка	Выполнено	Дата	Исполн.	Проверка	Выполнено	Дата
Г.И.И.	№ 03	№ 03	12.08	И.И.И.	И.И.И.	И.И.И.	12.08	И.И.И.	И.И.И.	И.И.И.	12.08

Организация дорожного движения на автомобильной дороге общего пользования в г. Смоленске

Знак индивидуального проектирования 6.10.1


ООО "РАДИОС 67"

Стандия	Лист	Листов
ПТ	1	1

Согласовано

Изн. № подл.	Подп. и дата

Примечание
 Номер знака: 6.11 Наименование
 объекта
 ЦИТ: 2254 x 294 мм
 Фонт: Белый
 Площадь: 0,66 кв м
 Масса:
 Масштаб: 1 : 15
 Количество:




Изм.	Кол. экз.	Лист	№ докум.	Изд.	Лист
ТИП	Понед	1	12.08	1	1
Специалист Капитальной					
Проектировщик					
Организация дорожного движения на автомобильной дороге общего пользования в г. Смоленске					
пос. Тухвинка					
Знак индивидуального проектирования 6.11					
			Стадия	Лист	Листов
			РП	1	1
ООО "РАДИОС 67"					

Согласовано

Инв. № подл. Подп. и дата

Примечание
 Номер знака: 6.10.1 Указатель направления
 Цит.: 2032 x 369 мм
 Фонт: Белый
 Площадь: 0.75 кв м
 Масса:
 Масштаб: 1 : 15
 Количество:



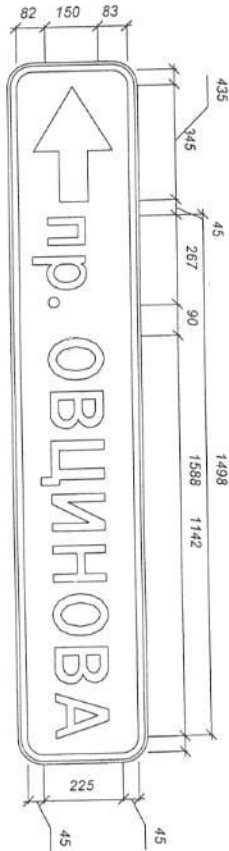
Имя	Кол.уч.	Лист	Подп.	Дата	Организация дорожного движения на автомобильной дороге общего пользования в г. Смоленске нос-Техника Знак индивидуального проектирования 6.10.1
ТИП	Подпись	Подп.	Дата	Стадия	
Специалист	Катинский	11/12/08	12/08	Лист	
Проверка	Выполнение	11/12/08	12/08	Листов	
					ООО "РАДОС 67"

Согласовано

Инд. № подл.	Подп. и дата				
--------------	--------------	--	--	--	--

Примечание

Номер знака: 6.10.1 Указатель направления
 Цифр: 2032 x 399 мм
 Фик: Белый
 Площадь: 0,75 кв м
 Масса:
 Масштаб: 1 : 15
 Количество:



Изм.	Кол. ум.	Лист	Код	Знак	Дата
ГНП	Полов	12/18	2032	6.10.1	12/18
Специалист	Копий	1/1	1/1	1/1	1/1
Проверил	Выполнил	12/18	12/18	12/18	12/18

Организация дорожного движения на автомобильной дороге общего пользования 6.2. Смоленске

нос-Техника


Знак индивидуального проектирования 6.10.1

Стандия	Лист	Листов
РП	1	1

ООО "РАДИОС 67"

Согласовано

Инв. № подл.	Подп. и дата				




Примечание
 Номер знака: 6.10.1 Указатель направления
 Цвет: Белый
 Площадь: 0,98 кв м
 Масса:
 Масштаб: 1 : 15
 Количество:

Изм.	Кол. экз.	Лист	№ докум.	Дораб.	Листов
ТИП		Полис			
Специалист	Камышев				
Проверил	Виноградова				
Организация дорожного движения на автомобильной дороге общего пользования в г. Смоленске					
Знак индивидуального проектирования 6.10.1			Стадия: Лист: Листов: ПП 1 1		
			ООО "РАДОС 67"		

Согласовано

Инв. № подл.	Подп. и дата				
--------------	--------------	--	--	--	--



Примечание
 Номер знака: 6.10.1 Указатель направления
 Цит.: 2644 x 269 мм
 Фон: Белый
 Прошарф.: 0,98 мм
 Масса:
 Масштаб: 1 : 15
 Количество:

Изм.	Кол.уч.	Лист	Догов.	Год.	Итого	Организация дорожного движения на автомобильной дороге общего пользования в г. Смоленске мес-Техника Знак индивидуального проектирования 6.10.1	Стадия РП	Лист 1	Листов 1
ГНП	Проект	Лист	Год.	Итого					
Специалист	Каминский	Лист	Год.	Итого					
Проверил	Высоцкий	Лист	Год.	Итого					

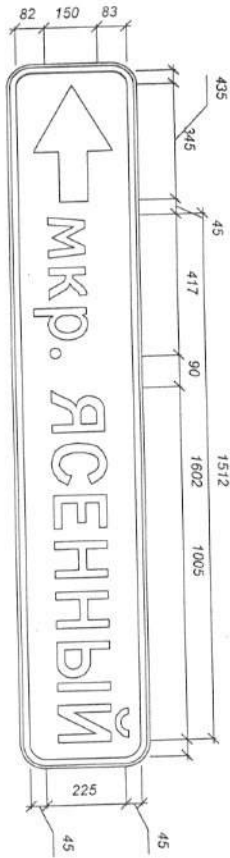


ООО "РАДОС 67"

Согласовано

Ивл. № подл. Подп. и дата

Примечание
 Номер знака: 6.10.1 Указатель направления
 Цвет: 2046 x 369 мм
 Фон: Белый
 Площадь: 0,75 кв м
 Масса:
 Масштаб: 1 : 15
 Количество:




Изм.	Кол.уч.	Лист	№ док.	Дата	Организация дорожного движения на автомобильной дороге общего пользования в г. Смоленске пос-Тухвинка ООО "РАДОС 67"
ТИП	Лист	№ док.	Дата	Статья	
Специалист	Кампионов	№ док.	Дата	Лист	
Проверил	Виноградова	№ док.	Дата	Лист	
					Листов
Знак индивидуального проектирования 6.10.1					1
					1

Согласовано

Имя, № подл. Подп. и дата

Примечание
 Номер знака: 6.10.1 Указатель направления
 Цит.: 2046 x 399 мм
 Фон: Белый
 Площадь: 0,75 кв м
 Масса:
 Масштаб: 1 : 15
 Количество:



Изм.	Кол.уч.	Лист	Масштаб	Подпись	Дата
ТИП	Полное *				
Специалист	Калинин				
Проверил	Виноградов				



Организация дорожного движения на автомобильной дороге общего пользования в г. Смоленске

нос-Техника

Знак индивидуального проектирования 6.10.1

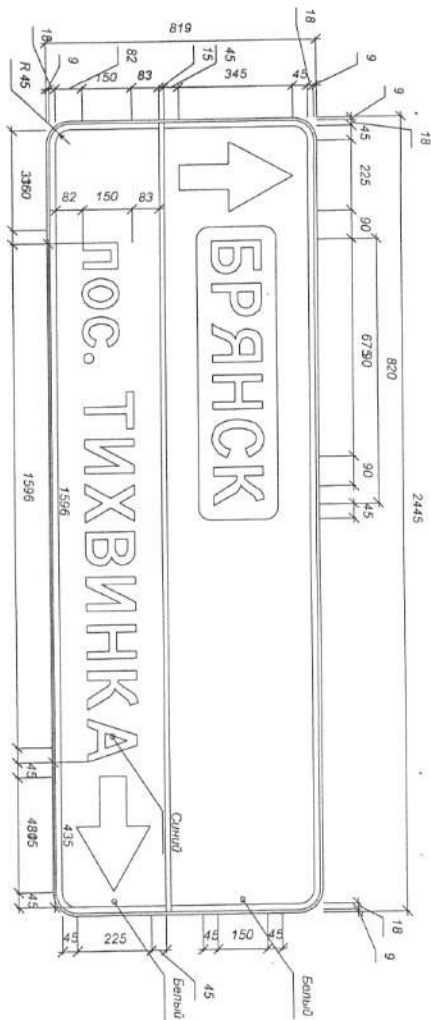
Стадия	Лист	Листов
РП	1	1

ООО "РАДИОС 67"

Согласовано

Инв. № подл. Подп. и дата

Примечание
 Номер знака: 6.10.1 Указатель
 Направление
 Цир.: 2445 x 819 мм
 Форм. Белья
 Прочность: 2,00 кв м
 Масса:
 Масштаб: 1 : 15
 Количество:

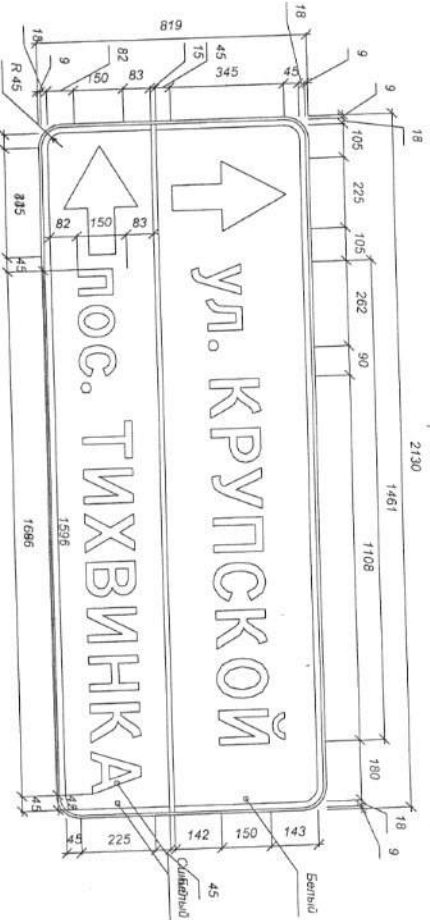


Имя	Кол.уч.	Листв.	Медон.	Лист	Лист	Лист	Лист	Лист	Лист
Г.И.И.	1	1	1	1	1	1	1	1	1
Специалист	Капитан	Капитан	Капитан	Капитан	Капитан	Капитан	Капитан	Капитан	Капитан
Проверка	Выполнено	Выполнено	Выполнено	Выполнено	Выполнено	Выполнено	Выполнено	Выполнено	Выполнено
Организация дорожного движения на автомобильной дороге общего пользования в г. Смоленске									
пос. Тихвинка									
Знак индивидуального проектирования 6.10.1									
ООО "РАДОС 67"									

Согласовано

Инв. № подл.	Подп. и дата				
--------------	--------------	--	--	--	--

Примечание
 Номер знака: 6.10.1 Указатель
 Направление
 Шит: 2130 x 819 мм
 Фок: Белый
 Площадк: 1,74 кв м
 Масшт: 1 : 15
 Количества:

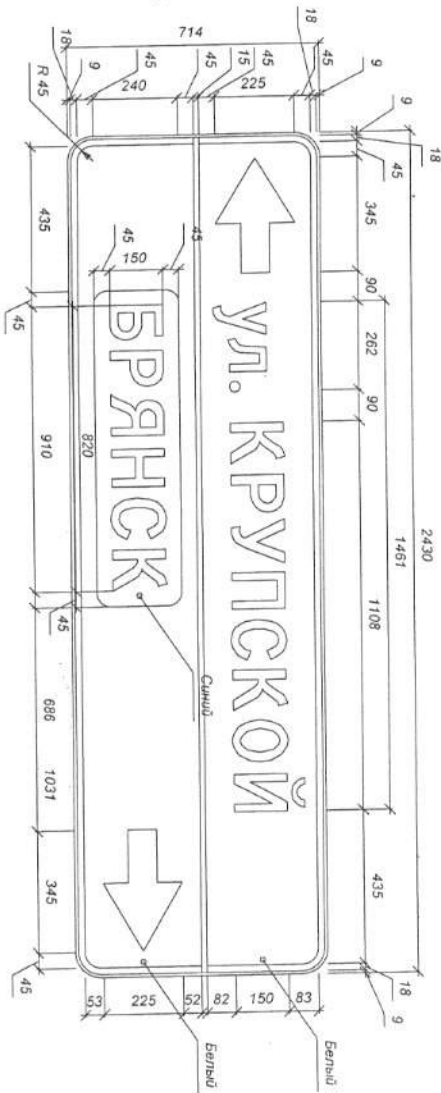


Изм. Кол.уч. Лист		Исполн. / Подп.		Дата	
1	1	Полов.	12.08		
Специалист		Копиров		12.08	
Проверил		Выполнил		12.08	
Организация дорожного движения на автомобильной дороге общего пользования в г. Смоленске					
пос. Тихвинка			Статья	Лист	Листов
Знак индивидуального проектирования 6.10.1			РП	1	1
			ООО "РАДПОС 67"		

Согласовано

Инв. № подл. Подп. и дата

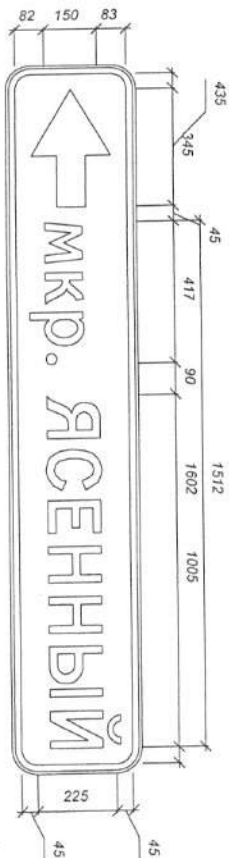
Примечание
 Номер знака 6.10.1 Указатель направления
 Шит: 2430 x 714 мм
 Фом: Белый
 Площадь: 1,74 кв м
 Масса:
 Масштаб: 1 : 15
 Количество:



Изм.	Кол.уч.	Лист	Код	Д.И.И.Ф.И.	Дата	Организация дорожного движения на автомобильной дороге общего пользования в г. Смоленске	пос. Тиховка	Этадия Лист Листов РП 1 1
Тип	Показ	№	Инициал	Подпись				
Специалист	Контроль	№	Инициал	Подпись				
Проверка	Выполнение	№	Инициал	Подпись		Знак индивидуального проектирования 6.10.1	ООО "РАДИОС 67"	

Инв. № подл.	Подп. и дата	Согласовано		

Примечание
 Номер знака: в.10.1 Указатель направления
 Цит: 2046 x 389 мм
 Фон: Белый
 Проходь: 0,75 мм
 Масса:
 Масштаб: 1 : 15
 Количество:



Изм	Кол.ч	Лист	Мож.	Изд.	Лист	Изд.
ТИП	Полов	С	12,28	С	12,08	С
Специалист	Капитанов	С	12,08	С	12,08	С
Проектир	Виноградова	С	12,08	С	12,08	С
Организация дорожного движения на автомобильной дороге общего пользования в г. Смоленске						
пос. Тягунки				Смодья	Лист	Листов
Знак индивидуального проектирования в.10.1				РП	1	1
ООО "РАДЮС 67"						