



АДМИНИСТРАЦИЯ ГОРОДА СМОЛЕНСКА

ПОСТАНОВЛЕНИЕ

от 03.09.2015 № 1958-агм

О предварительном согласовании предоставления в аренду земельного участка по улице Нарвской

В соответствии с Земельным кодексом Российской Федерации, Федеральным законом от 25.10.2001 № 137-ФЗ «О введении в действие Земельного кодекса Российской Федерации», приказом Минэкономразвития России от 01.09.2014 № 540 «Об утверждении классификатора видов разрешенного использования земельных участков», решением 69-й сессии Смоленского городского Совета IV созыва от 20.02.2015 № 1323 «Об определении уполномоченного органа на распоряжение земельными участками, государственная собственность на которые не разграничена, на территории города Смоленска», на основании обращения ООО «Оптимальная тепловая энергетика» от 04.08.2015 № 307, руководствуясь Уставом города Смоленска,

Администрация города Смоленска п о с т а н о в л я е т:

1. Предварительно согласовать обществу с ограниченной ответственностью «Оптимальная тепловая энергетика» (ОГРН 1096731016238, ИНН 6731078902, юридический адрес: Российская Федерация, Смоленская область, город Смоленск, улица Шевченко, дом 83) предоставление в аренду земельного участка из земель, отнесенных к категории земель населенных пунктов, расположенного по адресу: Российская Федерация, Смоленская область, город Смоленск, улица Нарвская, площадью 1106 м², находящегося в территориальной зоне ЖЗ - зона застройки многоэтажными жилыми домами от 5 этажей и выше, с включением объектов социально-культурного и коммунально-бытового назначения, связанных с проживанием граждан, а также объектов инженерной инфраструктуры, для коммунального обслуживания (строительства газопровода к блочно-модульной котельной).

2. Утвердить прилагаемую схему расположения земельного участка на кадастровом плане территории, указанного в пункте 1 настоящего постановления.

3. ООО «Оптимальная тепловая энергетика» обеспечить проведение работ по образованию земельного участка, указанного в пункте 1 настоящего по-

становления, в соответствии со схемой расположения земельного участка на кадастровом плане территории.

4. Предоставить ООО «Оптимальная тепловая энергетика» право обращаться без доверенности в орган кадастрового учета с заявлением об осуществлении государственного кадастрового учета земельного участка, указанного в пункте 1 настоящего постановления.

5. Комитету по информационным ресурсам и телекоммуникациям Администрации города Смоленска (С.В. Пивоваров) разместить настоящее постановление на сайте Администрации города Смоленска.

Глава Администрации
города Смоленска


Н.Н. Алашеев

СХЕМА РАСПОЛОЖЕНИЯ ЗЕМЕЛЬНОГО УЧАСТКА НА КАДАСТРОВOM ПЛАНЕ ТЕРРИТОРИИ

по адресу: г. Смоленск, ул. Нарвская

"Согласовано"

Заместитель главы Администрации города
Смоленска по архитектуре, строительству и
землеустройству


А. У. Бекбуллатов
" 1 " 2015 г.

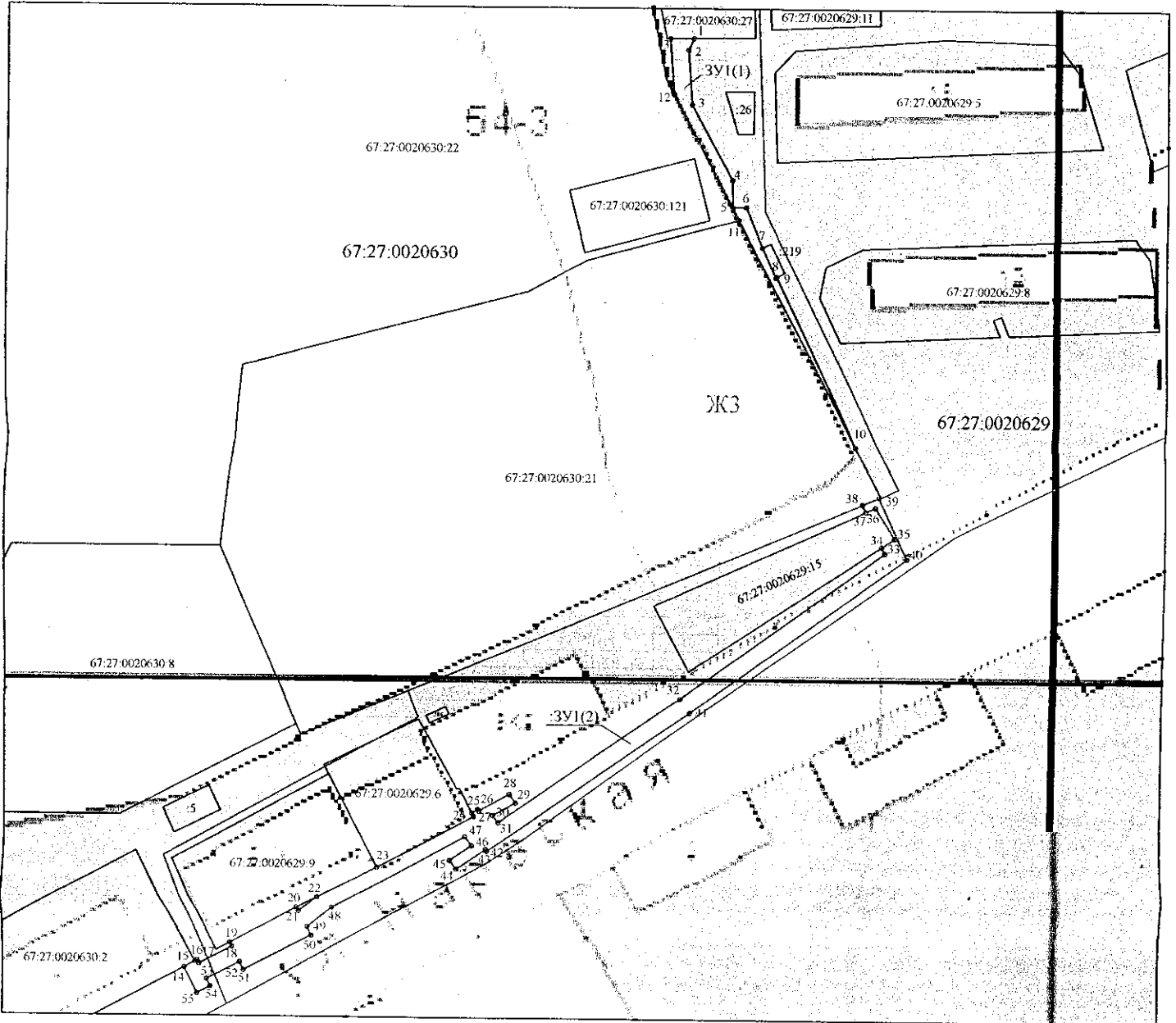
"Утверждена"

Постановлением Администрации
города Смоленска

от "03" 09 2015 г. № 1958-арч

Разрешенное использование: коммунальное обслуживание
Кадастровый номер (квартал): 67:27:0020629; 67:27:0020630
Территориальная зона: ЖЗ - зона застройки многоэтажными жилыми домами
Категория земель: земли населенных пунктов




Площадь участка - 1106 м.кв.
Планишет: 54-3, 54-11



Геодезические данные приведены на обороте листа

Учётный номер

7840

И.о. начальник УАиГ	Е.В. Красильникова	
Начальник отдела	Е.А. Барышев	
Исполнитель	ООО "ГЕО"	
Масштаб 1:1000		



"Подготовлено"
ООО "ГЕО"
Должностное лицо ООО "СтройПартнер"
№ 2625 от 06.12.2012 г.

№№ точек	Координаты		Расст.
	X	Y	
1	459993.02	1220782.07	3.00
2	459990.29	1220780.82	12.5
3	459977.82	1220781.74	19.66
4	459960.58	1220791.2	6.23
5	459954.35	1220791.31	3.11
6	459954.4	1220794.42	9.96
7	459945.23	1220798.32	7.56
8	459938.33	1220801.4	0.25
9	459938.45	1220801.62	43.35
10	459899.33	1220820.29	58.96
11	459951.45	1220792.73	32.44
12	459980.13	1220777.57	12.83
13	459992.92	1220776.61	5.46
14	459778.37	1220666.21	2.79
15	459779.69	1220668.67	0.66
16	459779.99	1220669.26	0.85
17	459779.23	1220669.65	8.63
18	459783.16	1220677.33	1.01
19	459784.06	1220676.87	17.69
20	459792.38	1220692.48	0.94
21	459791.54	1220692.91	5.48
22	459794.91	1220697.23	15.22
23	459802.07	1220710.66	25.01
24	459813.83	1220732.73	0.97
25	459814.7	1220732.3	1.54
26	459815.45	1220733.65	0.46
27	459815.08	1220733.93	8
28	459818.96	1220740.93	2.44
29	459817.00	1220742.39	5.96
30	459814.12	1220737.17	2.02
31	459812.51	1220738.39	50.81
32	459841.17	1220780.34	57.92
33	459875.20	1220827.21	1.67
34	459876.71	1220826.5	3.55
35	459878.67	1220829.46	8.32
36	459885.67	1220824.96	2.43
37	459884.67	1220822.74	1.86
38	459886.35	1220821.94	4.15
39	459887.96	1220825.76	15.46
40	459873.95	1220832.30	61.37
41	459837.90	1220782.64	56.69
42	459805.92	1220735.83	0.51
43	459806.34	1220735.54	8.1
44	459801.78	1220728.85	2.51
45	459803.79	1220727.35	6.07
46	459807.23	1220732.35	2.57
47	459809.28	1220730.80	34.6
48	459792.45	1220700.57	7.38
49	459787.90	1220694.76	2.25
50	459785.89	1220695.78	17.68
51	459777.86	1220680.03	1.94
52	459779.59	1220679.15	8.64
53	459775.66	1220671.45	1.96
54	459773.91	1220672.34	3.5
55	459772.29	1220669.24	6.79