



## АДМИНИСТРАЦИЯ ГОРОДА СМОЛЕНСКА

# ПОСТАНОВЛЕНИЕ

от 30.09.2015 № 2149-а/ч

Об утверждении схемы расположения земельного участка от последнего колодца телефонной канализации ОАО «Ростелеком» по улице Лавочкина, 107 до границы со Смоленским районом, участок 7 на кадастровом плане территории

В соответствии с Земельным кодексом Российской Федерации, Федеральным законом от 06.10.2003 № 131-ФЗ «Об общих принципах организации местного самоуправления в Российской Федерации», приказом Министерства экономического развития Российской Федерации от 01.09.2014 № 540 «Об утверждении классификатора видов разрешенного использования земельных участков», Правилами землепользования и застройки города Смоленска, утвержденными решением 41-й сессии Смоленского городского Совета III созыва от 28.02.2007 № 490, рассмотрев обращение ФКП «Управление заказчика капитального строительства Министерства обороны РФ» от 03.07.2015, руководствуясь Уставом города Смоленска,

Администрация города Смоленска **п о с т а н о в л я е т**:

1. Утвердить прилагаемую схему расположения земельного участка на кадастровом плане территории площадью 3891 м<sup>2</sup>, расположенного по адресу: Российская Федерация, Смоленская область, город Смоленск, от последнего колодца телефонной канализации ОАО «Ростелеком» по улице Лавочкина, 107 до границы со Смоленским районом, участок 7, с кадастровым номером 67:27:0000000:ЗУ1, в территориальной зоне Р1 (зона рекреационно-природных территорий, с сохранением существующего природного ландшафта, зеленых массивов, созданием на этих условиях комфорта посещения лесных территорий, с включением объектов инженерной инфраструктуры), коммунальное обслуживание – под строительство объекта «Доверенная сеть связи Министерства обороны Российской Федерации на базе собственных волоконно-оптических

линий связи, 1 очередь» («Шифр ВОЛС/ДСС-4Ц). Магистральная ВОЛС участка прокладки 30 – 323 (шифр ВОЛС/ДСС-4Ц-ЗВО/З). 8-й пусковой комплекс на участке 355.4-355, категория земель – земли населенных пунктов.

2. Управлению архитектуры и градостроительства Администрации города Смоленска в срок не более чем пять рабочих дней со дня принятия настоящего постановления в установленном порядке направить его в федеральный орган исполнительной власти, уполномоченный в области государственного кадастрового учета недвижимого имущества и ведения государственного кадастра недвижимости.

3. Комитету по информационным ресурсам и телекоммуникациям Администрации города Смоленска (С.В. Пивоваров) разместить настоящее постановление на официальном сайте Администрации города Смоленска.

И.о. главы Администрации  
города Смоленска


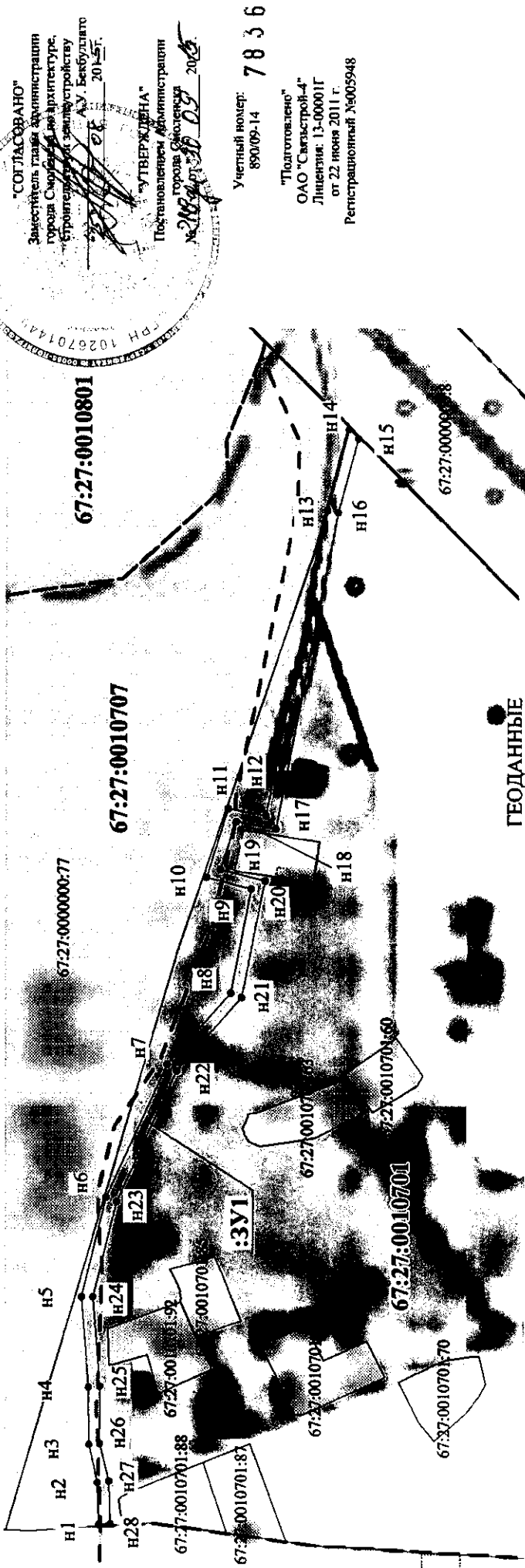
 А.А. Борисов


Схема расположения земельного участка на кадастровом плане территории по адресу: Смоленская область, г. Смоленск, от последнего колодца телефонной канализации ОАО «Ростелеком» по ул. Лавочкина, 107 до границы со Смоленским районом, участок 7




**ГЕОДАНЫЕ**

Номер точки	Координаты		Длина линии, м	Дирекционный угол	
	X	Y		Градусы	Минуты
H1	465613.16	121100.44	22.00	88	41
H2	465613.66	121122.43	21.01	77	24
H3	465618.24	121142.93	30.64	90	13
H4	465621.54	121173.57	48.15	85	55
H5	465621.54	121221.60	53.90	104	38
H6	465607.92	121273.75	77.33	114	58
H7	465575.28	121343.85	50.51	132	21
H8	465541.25	121381.17	55.95	101	35
H9	465530.01	121435.98	24.42	15	13
H10	465533.57	121442.39	37.94	108	3
H11	465541.81	121478.46	19.92	191	3
H12	465522.26	121474.64	164.20	101	49
H13	465488.60	121635.35	44.16	105	10
H14	465477.04	121677.97	7.18	225	57
H15	465472.05	121672.81	40.33	285	53
H16	465483.09	121634.02	169.84	281	30
H17	465516.98	121467.60	21.06	10	43
H18	465537.67	121471.52	26.37	289	7
H19	465546.31	121446.61	24.17	195	12
H20	465522.99	121440.27	62.93	281	32
H21	465535.59	121378.61	51.45	312	17
H22	465570.21	121340.55	76.14	294	57
H23	465602.34	121221.52	51.49	284	49
H24	465615.52	121121.75	48.17	265	57
H25	465612.12	121173.70	30.45	270	13
H26	465612.24	121143.25	20.52	257	7
H27	465607.67	121123.25	22.49	268	42
H28	465607.16	121100.77	6.01	356	51
H1	465613.16	121100.44			

Вид разрешенного использования - под строительство объекта "Доверенная сеть связи Министерства обороны Российской Федерации на базе собственных волоконно-оптических линий связи. 1 очередь" (Шифр ВОЛС/ДСС-4Ц).  
 Магистральная ВОЛС участка прокладки Э0 - 323 (шифр ВОЛС/ДСС-4Ц-ЗВО/3). 8-й пусковой комплекс на участке 355.4 - 355  
 Кадастровый номер: 67:27:000000:3У1  
 Категория земель: земли населенных пунктов  
 Площадь участка - 3891 кв.м.  
 Описание смежств: от т.н1 до т.н1 - земли общего пользования  
 Территориальная зона: Р1



Учетный номер: 890/09-14 7836  
 "Подготовлено" ОАО "Смолстрой-4" Линейный: 13-00001Г от 22 июня 2011 г. Регистрационный №005948



Начальник УИИП	Куртасова Е.В.
Начальник отдела	Малова Д.А.
Исполнитель	1:3000
Масштаб	

Бажинский