



АДМИНИСТРАЦИЯ ГОРОДА СМОЛЕНСКА

ПОСТАНОВЛЕНИЕ

от 20.10.2015 № 2343-арч

Об утверждении схемы расположения земельных участков по улице Рыленкова на кадастровом плане территории

В соответствии с Земельным кодексом Российской Федерации, Федеральным законом от 06.10.2003 № 131-ФЗ «Об общих принципах организации местного самоуправления в Российской Федерации», приказом Министерства экономического развития Российской Федерации от 01.09.2014 № 540 «Об утверждении классификатора видов разрешенного использования земельных участков», Правилами землепользования и застройки города Смоленска, утвержденными решением 41-й сессии Смоленского городского Совета III созыва от 28.02.2007 № 490, рассмотрев обращение ООО «Домстрой» от 26.06.2015 № 46/25, руководствуясь Уставом города Смоленска,

Администрация города Смоленска **п о с т а н о в л я е т**:

1. Утвердить прилагаемую схему расположения земельных участков на кадастровом плане территории, расположенных по адресу: Российская Федерация, Смоленская область, город Смоленск, улица Рыленкова, с кадастровым номером 67:27:0031418:ЗУ1 площадью 14342 м², с кадастровым номером 67:27:0031418:ЗУ2 площадью 37 м², в территориальной зоне ЖЗ (зона застройки многоэтажными жилыми домами от 5 этажей и выше, с включением объектов социально-культурного и коммунально-бытового назначения, связанных с проживанием граждан, а также объектов инженерной инфраструктуры), многоэтажная жилая застройка (высотная застройка) – под многоквартирный жилой дом, категория земель – земли населенных пунктов.


2. Управлению архитектуры и градостроительства Администрации города Смоленска в срок не более чем пять рабочих дней со дня принятия настоящего постановления в установленном порядке направить его в федеральный орган

исполнительной власти, уполномоченный в области государственного кадастрового учета недвижимого имущества и ведения государственного кадастра недвижимости.

3. Комитету по информационным ресурсам и телекоммуникациям Администрации города Смоленска (С.В. Пивоваров) разместить настоящее постановление на официальном сайте Администрации города Смоленска.

И.о. главы Администрации
города Смоленска

А.А. Борисов



СМОЛЕНСКИЙ ОБЛАСТНОЙ АДМИНИСТРАЦИОННЫЙ ЦЕНТР
 Управление администрации города Смоленска
 по землепользованию, градостроительству и землеустройству
 А.У. Бенбулатов
 07.07.2015г.



Геодезические данные

734:3У1

N ПК	X	Y	Расстояние
1	457272.34	1225523.05	207.02
2	457065.33	1225521.6	47.09
3	457065.04	1225568.69	29.99
4	457064.85	1225598.68	141.18
5	457206.03	1225599.55	40.28
6	457206.28	1225559.28	39.37
7	457245.65	1225559.53	40.27
8	457245.39	1225599.8	27.24
9	457272.63	1225599.97	76.92
1	457272.34	1225523.05	

734:3У2

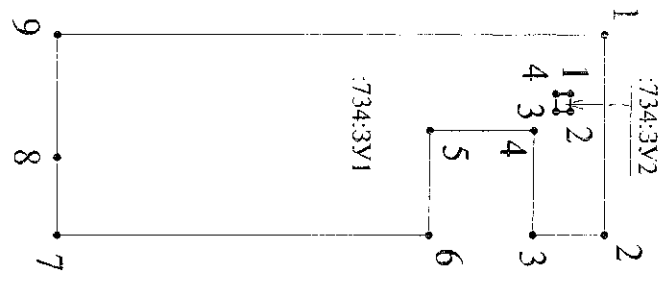
N ПК	X	Y	Расстояние
1	457259.49	1225545.39	6.83
2	457259.45	1225552.22	5.44
3	457254.01	1225552.24	6.84
4	457253.98	1225545.41	
1	457259.49	1225545.39	5.51

**СХЕМА РАСПОЛОЖЕНИЯ
 ЗЕМЕЛЬНЫХ УЧАСТКОВ НА КАДАСТРОВом ПЛАНЕ ТЕРРИТОРИИ**

по адресу: г. Смоленск, ул. Рыленкова

Разрешенное использование: для строительства многоэтажного жилого дома
 Кадастровый номер (квартал): 67-27-003/18-59/1, 67-27-003/18-59/2
 Территориальная зона: ЖЗ

Категория земель: земли населенных пунктов
 Площадь участка: 734:3У1 - 14342 кв.м.
 Площадь участка: 734:3У2 - 37 кв.м.
 Планшет: 71-30
 Учетный номер 77 6 7



МАСШТАБ 1:2000


УТВЕРЖДЕН
 Постановлением Администрации
 города Смоленска
 № 20/10 от 10.07.2015г.

Условные обозначения



— образующие земельные участки

Филиал ОАО «Навигатор-МП»
 Смоленская городская кадастровая палата
 Лицензия: СРО №013-201413-3 от 25.12.2014г.



№. кадастровый лист	Е.В. Козырьникова
Наименование органа	Е.А. Евдокимова
Компьютер	О.Д. Труман

