



АДМИНИСТРАЦИЯ ГОРОДА СМОЛЕНСКА

ПОСТАНОВЛЕНИЕ

от 22.10.2015 № 2462-а/м

О предварительном согласовании предоставления в аренду земельных участков по улице Куриленко

В соответствии с Земельным кодексом Российской Федерации, Федеральным законом от 25.10.2001 № 137-ФЗ «О введении в действие Земельного кодекса Российской Федерации», приказом Минэкономразвития России от 01.09.2014 № 540 «Об утверждении классификатора видов разрешенного использования земельных участков», решением 69-й сессии Смоленского городского Совета IV созыва от 20.02.2015 № 1323 «Об определении уполномоченного органа на распоряжение земельными участками, государственная собственность на которые не разграничена, на территории города Смоленска», на основании обращения ЗАО «СМОЛСТРОМ-СЕРВИС» от 18.09.2015, руководствуясь Уставом города Смоленска,

Администрация города Смоленска **п о с т а н о в л я е т**:

1. Предварительно согласовать закрытому акционерному обществу «СМОЛСТРОМ-СЕРВИС» (ОГРН 1026701439907, ИНН 6731028404, юридический адрес: Российская Федерация, Смоленская область, город Смоленск, улица Энгельса, дом 23а) предоставление в аренду земельных участков из земель, отнесенных к категории земель населенных пунктов, расположенных по адресу: Российская Федерация, Смоленская область, город Смоленск, улица Куриленко, для коммунального обслуживания (устройства наружного освещения):

- площадью 858 м² с кадастровым номером 67:27:0030821:3У1, находящегося в территориальной зоне Ж4 (зона застройки жилыми домами смешанной этажности, с включением объектов социально-культурного и коммунально-бытового назначения, связанных с проживанием граждан, а также объектов инженерной инфраструктуры);

- площадью 617 м² с кадастровым номером 67:27:0030816:3У1, находящегося в территориальной зоне Ж4 (зона застройки жилыми

домами смешанной этажности, с включением объектов социально-культурного и коммунально-бытового назначения, связанных с проживанием граждан, а также объектов инженерной инфраструктуры).

2. Утвердить прилагаемые схемы расположения земельных участков на кадастровом плане территории, указанных в пункте 1 настоящего постановления).

3. ЗАО «СМОЛСТРОМ-СЕРВИС» обеспечить проведение работ по образованию земельных участков, указанных в пункте 1 настоящего постановления, в соответствии со схемами расположения земельных участков на кадастровом плане территории.

4. Предоставить ЗАО «СМОЛСТРОМ-СЕРВИС» право обращаться без доверенности в орган кадастрового учета с заявлением об осуществлении государственного кадастрового учета земельных участков, указанных в пункте 1 настоящего постановления.

5. Комитету по информационным ресурсам и телекоммуникациям Администрации города Смоленска (С.В. Пивоваров) разместить настоящее постановление на сайте Администрации города Смоленска.

И.о. главы Администрации
города Смоленска

А.А. Борисов

по адресу: Смоленская обл., г. Смоленск, ул. Куриленко

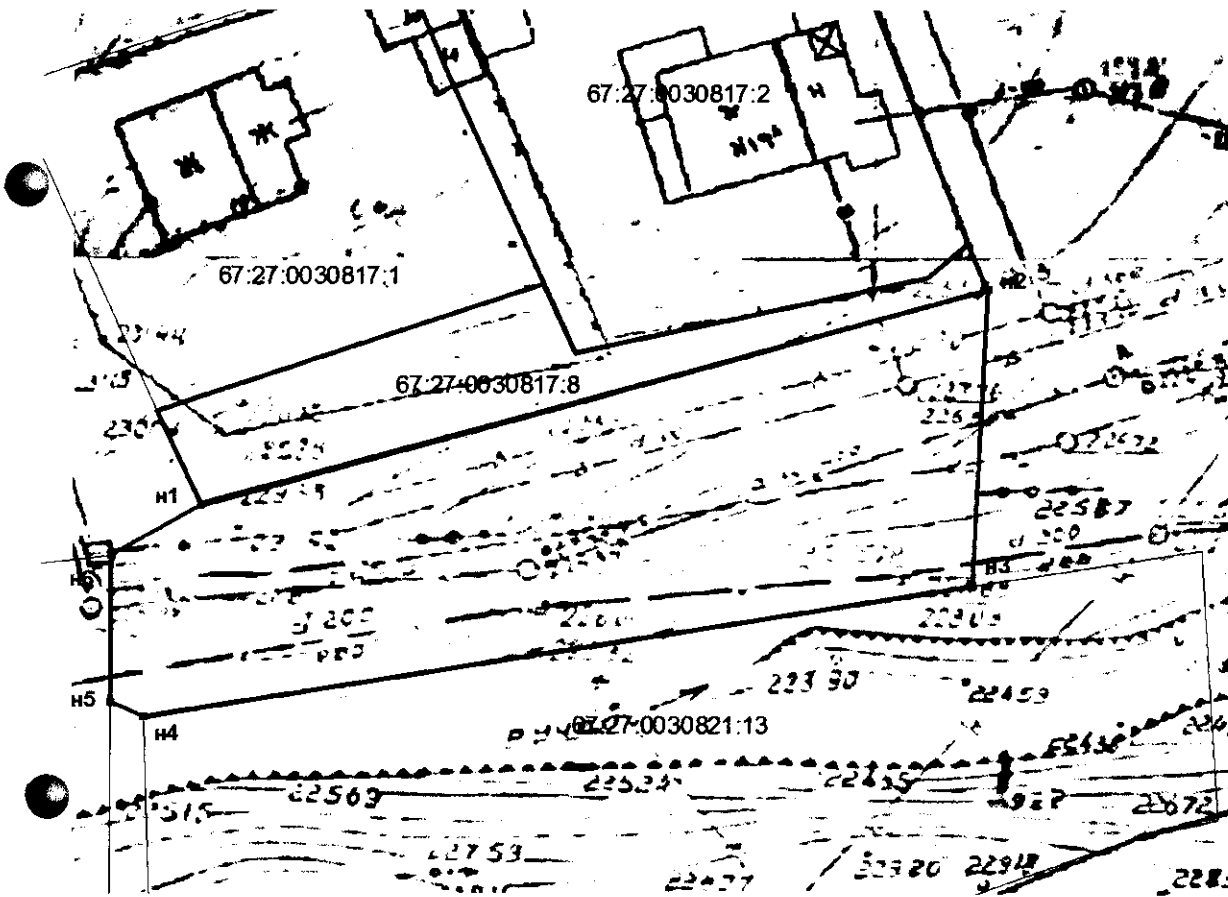
«Согласовано»
 И.О. заместителя главы Администрации города
 Смоленска и городского хозяйству
 А.М. Захарцов
 «15» 10 2015г.

"Утверждена"
 Постановлением Администрации города
 Смоленска
 № 2462-адм от "28" 10 2015г.

Разрешенное использование : коммунальное
 обслуживание

Площадь участка - 858 кв.м.
 Планшет: № 55-55,63

Кадастровый номер (квартал): 67:27:0030821:3У1
 Территориальная зона: Ж4
 Категория земель : земли населенных пунктов



№	Длины	координаты	
		Х	У
н1	51.00	458 311.97	1 223 613.15
н2	19.46	458 325.71	1 223 682.26
н3	52.38	458 308.28	1 223 661.25
н4	2.25	458 298.07	1 223 609.54
н5	9.64	458 298.95	1 223 607.47
н6	6.55	458 308.59	1 223 607.54
н1		458 311.97	1 223 613.15

Учетный номер: 7926

"Подготовлено"
 Общество с Ограниченной Ответственностью "ГеоМир"
 Допуск СРО: СРО-И-028-13052010

И. о. начальник	Анисимов Роман Сергеевич	15.10.15
Начальник отдела	Сергеевич	15.10.15
Исполнитель	Анисимов Р.С.	М 1:500

КАДАСТРОВЫЙ
ПЛАН

по адресу: Смоленская обл., г. Смоленск, ул. Куриленко

«Согласовано»
И.О. заместителя главы Администрации города
Смоленска по городскому хозяйству
А.И. Захариев
10.10.2015г.

"Утверждена"
Постановлением Администрации города
Смоленска
№ 468-г/п от "10" 10 2015г.

Разрешенное использование : коммунальное
обслуживание

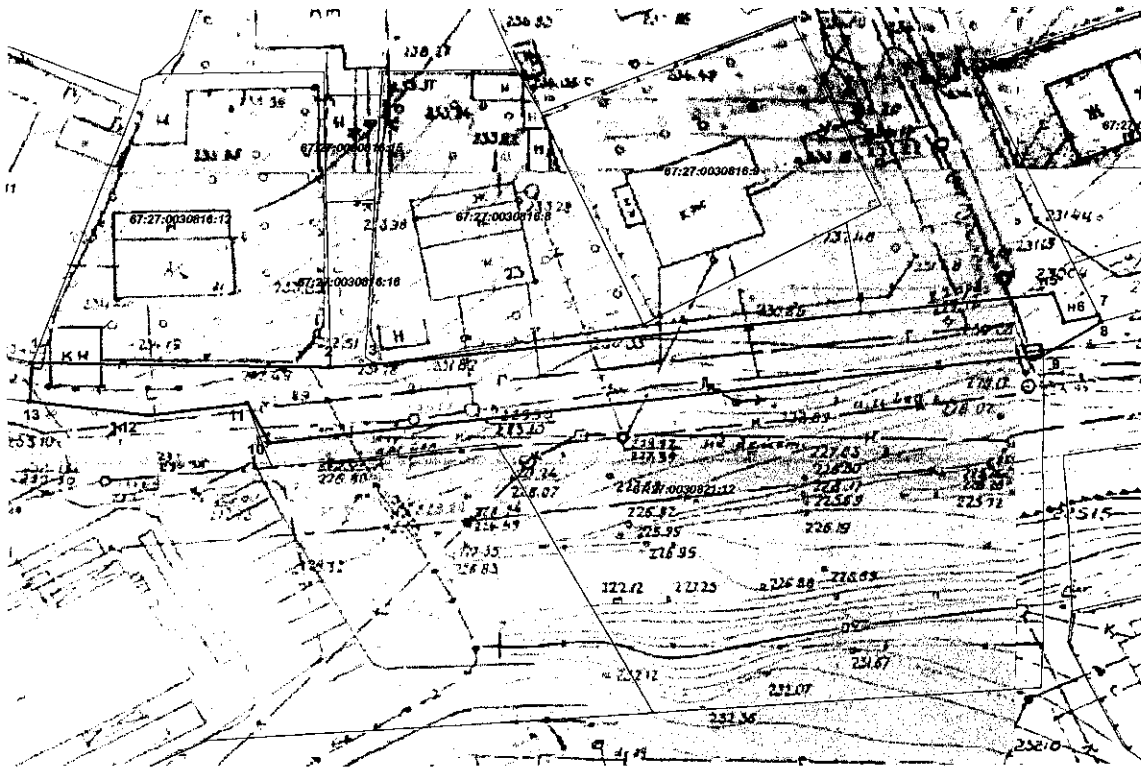
Площадь участка - 617 кв.м.

Планшет: № 55-62,63

Кадастровый номер (квартал): 67:27:0030816:3У1

Территориальная зона: Ж4


Категория земель : земли населенных пунктов



№ п/п	Длины линий	координаты	
		X	Y
1	25.95	458 334.71	1 223 559.78
2	10.12	458 344.59	1 223 583.78
н3	14.08	458 335.26	1 223 587.75
4	23.32	458 339.51	1 223 601.18
5	23.32	458 318.12	1 223 610.47
н6	5.99	458 312.83	1 223 612.88
н7	3.26	458 312.02	1 223 609.84
н8	3.12	458 314.94	1 223 608.54
9	18.34	458 313.16	1 223 590.29
10	9.72	458 322.79	1 223 588.94
11	22.25	458 312.18	1 223 589.38
1	24.49	458 334.71	1 223 559.78

Учетный номер: 7925

"Подготовлено"
Общество с Ограниченной Ответственностью "ГеоМир"
Допуск СРО: СРО-И-028-13052010



И.о. начальника УАИ	Е.В. Красильникова	15.10.15
Начальник УАИ	Е.А. Барышев	13.10.15
Исполнитель	ООО "ГеоМир"	
Администрация		М 1:500