



АДМИНИСТРАЦИЯ ГОРОДА СМОЛЕНСКА

ПОСТАНОВЛЕНИЕ

от 21.12.2015 № 244-адм

Об утверждении схемы расположения земельного участка от жилого дома 20 по улице Окопной до дома 87 по улице Соболева на кадастровом плане территории

В соответствии с Земельным кодексом Российской Федерации, Федеральным законом от 06.10.2003 № 131-ФЗ «Об общих принципах организации местного самоуправления в Российской Федерации», приказом Министерства экономического развития Российской Федерации от 01.09.2014 № 540 «Об утверждении классификатора видов разрешенного использования земельных участков», Правилами землепользования и застройки города Смоленска, утвержденными решением 41-й сессии Смоленского городского Совета III созыва от 28.02.2007 № 490, рассмотрев обращение ООО «БИНОМ» от 25.11.2015, руководствуясь Уставом города Смоленска,

Администрация города Смоленска **п о с т а н о в л я е т:**

1. Утвердить прилагаемую схему расположения земельного участка на кадастровом плане территории площадью 744 м², расположенного по адресу: Российская Федерация, Смоленская область, город Смоленск, от жилого дома 20 по улице Окопной до дома 87 по улице Соболева, с кадастровым номером 67:27:0000000:ЗУ1, в территориальной зоне Ж1 (зона застройки индивидуальными (одноквартирными) жилыми домами коттеджного типа и жилыми домами блокированного типа, с включением объектов социально-культурного и коммунально-бытового назначения, связанных с проживанием граждан, а также объектов инженерной инфраструктуры), коммунальное обслуживание, категория земель – земли населенных пунктов.

2. Установить порядок пользования земельным участком в зоне прохождения коммуникаций с заключением договоров взаимных обязательств с соответствующими организациями.

3. Управлению архитектуры и градостроительства Администрации города Смоленска в срок не более чем пять рабочих дней со дня принятия настоящего постановления в установленном порядке направить его в федеральный орган исполнительной власти, уполномоченный в области государственного кадастрового учета недвижимого имущества и ведения государственного кадастра недвижимости.

4. Комитету по информационным ресурсам и телекоммуникациям Администрации города Смоленска разместить настоящее постановление на официальном сайте Администрации города Смоленска.

Глава города Смоленска



Н.Н. Алашеев

СХЕМА РАСПОЛОЖЕНИЯ

ЗЕМЕЛЬНОГО УЧАСТКА НА КАДАСТРОВОМ ПЛАНЕ ТЕРРИТОРИИ

по адресу: Смоленская обл., г. Смоленск, от жилого дома 20 по улице
 Окопной до дома 87 по улице Соболева
 Разрешенное использование: для коммунального обслуживания
 Кадастровый квартал: 67:27:0000000 - 39/1
 Территориальная зона: Ж1
 Категория земель: земли населенных пунктов

Муниципальное предприятие
 «Смоленинское»
 Администрация
 г. Смоленска
 Смоленская область
 А. У. Бекбулатов
 2015 г.

"Утверждена"
 Постановлением Администрации
 города Смоленска
 № 44 от 21.12.2015 г.

Описание смежности участка:

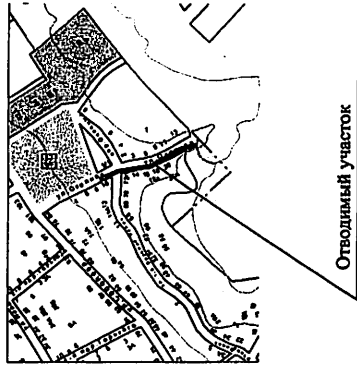
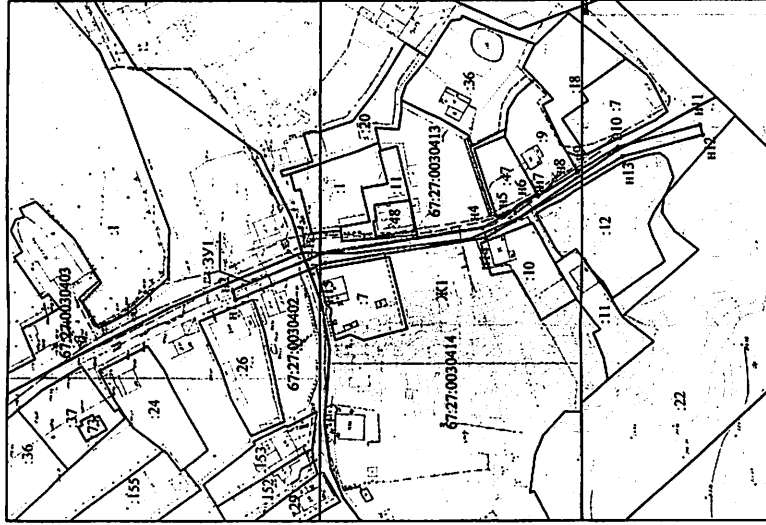
от т н1 до т н6 - земли гос. собственности
 от т н6 до т н9 земельный участок с КН 67:27:0030413-9
 от т н9 до т н1 земли гос. собственности

Планшет: 41-9, 41-17


Площадь участка 744 кв.м.

Геодезические данные :ЗУ1

Номер точки	КООРДИНАТЫ		Дир.углы	Меры длины, м
	X	Y		
н1	461608.74	1224210.58	73° 16' 29"	3.84
н2	461609.84	1224214.26	157° 18' 17"	37.08
н3	461575.63	1224228.57	171° 0' 11"	61.18
н4	461515.20	1224238.13	149° 41' 2"	14.20
н5	461502.95	1224245.30	147° 56' 14"	10.20
н6	461494.30	1224250.72	241° 11' 59"	0.51
н7	461494.06	1224250.27	148° 45' 33"	17.72
н8	461478.91	1224259.46	58° 57' 33"	0.45
н9	461479.14	1224259.84	148° 57' 13"	18.00
н10	461463.72	1224269.13	164° 45' 44"	32.03
н11	461432.81	1224277.55	254° 45' 44"	4.00
н12	461431.76	1224273.69	344° 45' 44"	31.48
н13	461462.13	1224265.42	328° 57' 13"	60.32
н14	461513.81	1224234.31	351° 3' 18"	61.56
н15	461574.62	1224224.73	337° 28' 9"	36.94
н1	461608.74	1224210.58	0° 0' 0"	0.00



Учетный номер: 7987



Начальник УАИГ	Красильникова Е.В.
Начальник отдела	Рудин А.С.
Исполнитель:	Кушков А.Н.
Масштаб 1:2000	Листов 1