



## АДМИНИСТРАЦИЯ ГОРОДА СМОЛЕНСКА

# ПОСТАНОВЛЕНИЕ

от 26.02.2016 № 510-арч

О предварительном согласовании предоставления в аренду земельных участков в городе Смоленске

В соответствии с Земельным кодексом Российской Федерации, приказом Минэкономразвития России от 01.09.2014 № 540 «Об утверждении классификатора видов разрешенного использования земельных участков», решением 69-й сессии Смоленского городского Совета IV созыва от 20.02.2015 № 1323 «Об определении уполномоченного органа на распоряжение земельными участками, государственная собственность на которые не разграничена, на территории города Смоленска», решением 41-й сессии Смоленского городского Совета III созыва от 28.02.2007 № 490 «Об утверждении Правил землепользования и застройки города Смоленска», на основании обращения ПАО «Газпром» от 18.11.2015 № 33-3/21451, руководствуясь Уставом города Смоленска,

Администрация города Смоленска **п о с т а н о в л я е т**:

1. Предварительно согласовать публичному акционерному обществу «Газпром» (ОГРН 1027700070518, ИНН 7736050003, юридический адрес: Российская Федерация, город Москва, улица Наметкина, дом 16) предоставление в аренду земельных участков из земель, отнесенных к категории земель населенных пунктов, расположенных по адресу: Российская Федерация, Смоленская область, город Смоленск:

- с кадастровым номером 67:27:0000000:ЗУ1 площадью 2 м<sup>2</sup>, находящегося в территориальной зоне П4, - зона размещения производственных объектов IV-V классов санитарной классификации, с включением объектов инженерной инфраструктуры, с разрешенным видом использования - коммунальное обслуживание (под объектами газопровода - отвода и Газораспределительной станции г. Смоленск);

- с кадастровым номером 67:27:0000000:ЗУ1 площадью 3 м<sup>2</sup>, находящегося в территориальной зоне И, – зона объектов инженерной инфраструктуры, с разрешенным видом использования – коммунальное обслуживание (под объектами Магистрального газопровода «Брянск-Смоленск»).

2. Утвердить прилагаемые схемы расположения земельных участков на кадастровом плане территории, указанных в пункте 1 настоящего постановления.

3. ПАО «Газпром» обеспечить проведение работ по образованию земельных участков, указанных в пункте 1 настоящего постановления, в соответствии со схемами расположения земельных участков на кадастровом плане территории.

4. Предоставить ПАО «Газпром» право обращаться без доверенности в орган кадастрового учета с заявлением об осуществлении государственного кадастрового учета земельных участков, указанных в пункте 1 настоящего постановления.

5. Комитету по информационным ресурсам и телекоммуникациям Администрации города Смоленска разместить настоящее постановление на сайте Администрации города Смоленска.

И.о. Главы города Смоленска

А.У. Бекбуллатов

Утверждена

*Норманн Витальевич Носов*  
(подпись)

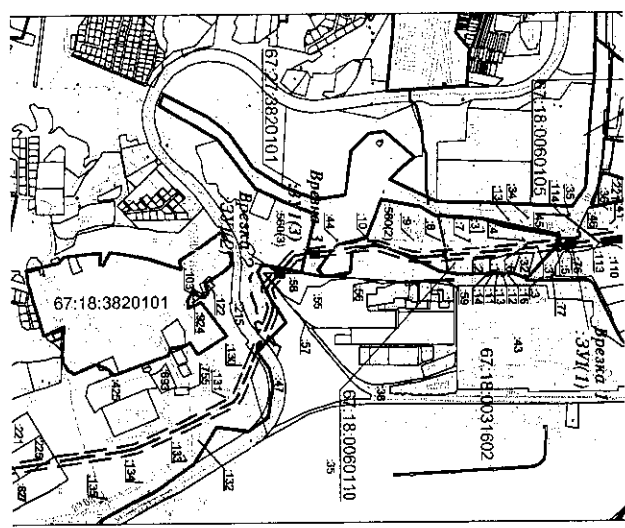
Индивидуальное подразделение государственной кадастровой палаты  
Федерального государственного агентства кадастровой инженерии

самостоятельно, принимая решение об утверждении схемы

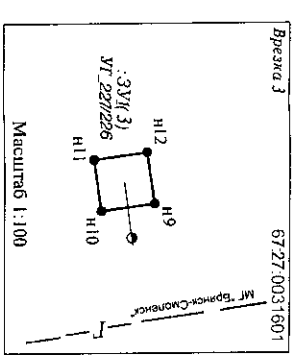
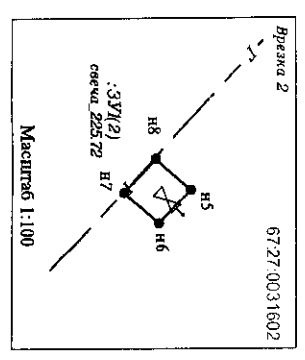
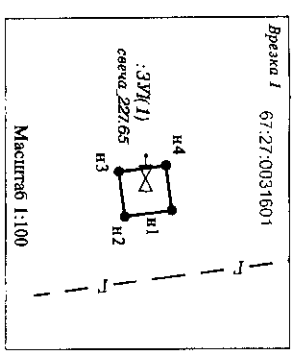
Или подготавливает соглашение о предоставлении земельных участков  
от 26.02.2016 № 516-0/16

### Схема расположения земельного участка на кадастровом плане территории

Условный номер земельного участка :ЗУ1		
Площадь земельного участка 3 кв.м		
Обозначение	Координаты, м	
Характерный точен	Х	У
Датум	1	2
1	2	3
:ЗУ1(1)		
Площадь земельного участка 1 кв.м		
№1	459134	1227797
№2	459133	1227798
№3	459133	1227797
№4	459134	1227796
:ЗУ1(2)		
Площадь земельного участка 1 кв.м		
№5	457716	1227933
№6	457715	1227934
№7	457715	1227933
№8	457715	1227933
Площадь земельного участка 1 кв.м		
:ЗУ1(3)		
№21	457887	1227837
№22	457887	1227837
№23	457886	1227836
№24	457887	1227836



1:25 000  
МСК 67, зона 1



- Условные обозначения:
- Граница образуемого земельного участка
  - Граница земельного участка по сведениям ГКН
  - Кадастровый квартал
  - Охранная зона газопровода
  - Номер охранной зоны газопровода, ВЛ
  - Существующий газопровод
  - Номер кадастрового квартала
  - кадастровый номер земельного участка по сведениям ГКН
  - :ЗУ1
  - :ЗУ1(1)
  - :ЗУ1(2)
  - :ЗУ1(3)
  - обозначение образуемого земельного участка
  - обозначение контура образуемого многоконтурного земельного участка

Схема расположения земельного участка на кадастровом плане территории

Участок земли, кадастровый номер: 50/11/010/2017/001/001/001			
Положение земельного участка 2 на м.к.м.			
Кадастровый номер			
Земельный участок	Идентификационный номер	Идентификационный номер	Идентификационный номер
1	2	3	4
50/11/010/2017/001/001/001	50/11/010/2017/001/001/001	50/11/010/2017/001/001/001	50/11/010/2017/001/001/001
50/11/010/2017/001/001/001	50/11/010/2017/001/001/001	50/11/010/2017/001/001/001	50/11/010/2017/001/001/001
50/11/010/2017/001/001/001	50/11/010/2017/001/001/001	50/11/010/2017/001/001/001	50/11/010/2017/001/001/001
50/11/010/2017/001/001/001	50/11/010/2017/001/001/001	50/11/010/2017/001/001/001	50/11/010/2017/001/001/001
50/11/010/2017/001/001/001	50/11/010/2017/001/001/001	50/11/010/2017/001/001/001	50/11/010/2017/001/001/001
50/11/010/2017/001/001/001	50/11/010/2017/001/001/001	50/11/010/2017/001/001/001	50/11/010/2017/001/001/001
50/11/010/2017/001/001/001	50/11/010/2017/001/001/001	50/11/010/2017/001/001/001	50/11/010/2017/001/001/001
50/11/010/2017/001/001/001	50/11/010/2017/001/001/001	50/11/010/2017/001/001/001	50/11/010/2017/001/001/001
50/11/010/2017/001/001/001	50/11/010/2017/001/001/001	50/11/010/2017/001/001/001	50/11/010/2017/001/001/001



1:1,000  
МСК 50/11/001/1

Утверждение: ...  
 Дата: ...  
 Подпись: ...

Утверждено  
 Подпись: ...  
 Дата: ...

