



АДМИНИСТРАЦИЯ ГОРОДА СМОЛЕНСКА

ПОСТАНОВЛЕНИЕ

от 27.05.2016 № 1165-агм

О предварительном согласовании предоставления в аренду земельного участка в микрорайоне Гнездово

В соответствии с Земельным кодексом Российской Федерации, приказом Минэкономразвития России от 01.09.2014 № 540 «Об утверждении классификатора видов разрешенного использования земельных участков», решением 41-й сессии Смоленского городского Совета III созыва от 28.02.2007 № 490 «Об утверждении Правил землепользования и застройки города Смоленска», решением 69-й сессии Смоленского городского Совета IV созыва от 20.02.2015 № 1323 «Об определении уполномоченного органа на распоряжение земельными участками, государственная собственность на которые не разграничена, на территории города Смоленска», на основании обращения ООО «ТАЛАН» от 25.03.2016, руководствуясь Уставом города Смоленска,

Администрация города Смоленска **п о с т а н о в л я е т:**

1. Предварительно согласовать обществу с ограниченной ответственностью «ТАЛАН» (ОГРН 1086725000603, ИНН 6725014259, юридический адрес: Российская Федерация, Смоленская область, Рославльский район, город Рославль, улица Большая Смоленская, дом 127) предоставление в аренду земельного участка из земель, отнесенных к категории земель населенных пунктов, расположенного по адресу: Российская Федерация, Смоленская область, город Смоленск, микрорайон Гнездово, площадью 475 м² с кадастровым номером 67:27:0010401:3У1, находящегося на нерегламентируемой территории, с разрешенным видом использования - коммунальное обслуживание (строительство газопровода).

2. Утвердить прилагаемую схему расположения земельного участка на кадастровом плане территории, указанного в пункте 1 настоящего постановления.

3. ООО «ТАЛАН» обеспечить проведение работ по образованию земельного участка, указанного в пункте 1 настоящего постановления, в соответствии со схемой расположения земельного участка на кадастровом плане территории.

4. Предоставить ООО «ТАЛАН» право обращаться без доверенности в орган кадастрового учета с заявлением об осуществлении государственного кадастрового учета земельного участка, указанного в пункте 1 настоящего постановления.

5. Комитету по информационным ресурсам и телекоммуникациям Администрации города Смоленска разместить настоящее постановление на сайте Администрации города Смоленска.

И.о. Главы города Смоленска

А.У. Бекбуллатов

**Схема расположения
земельного участка на кадастровом плане территории**

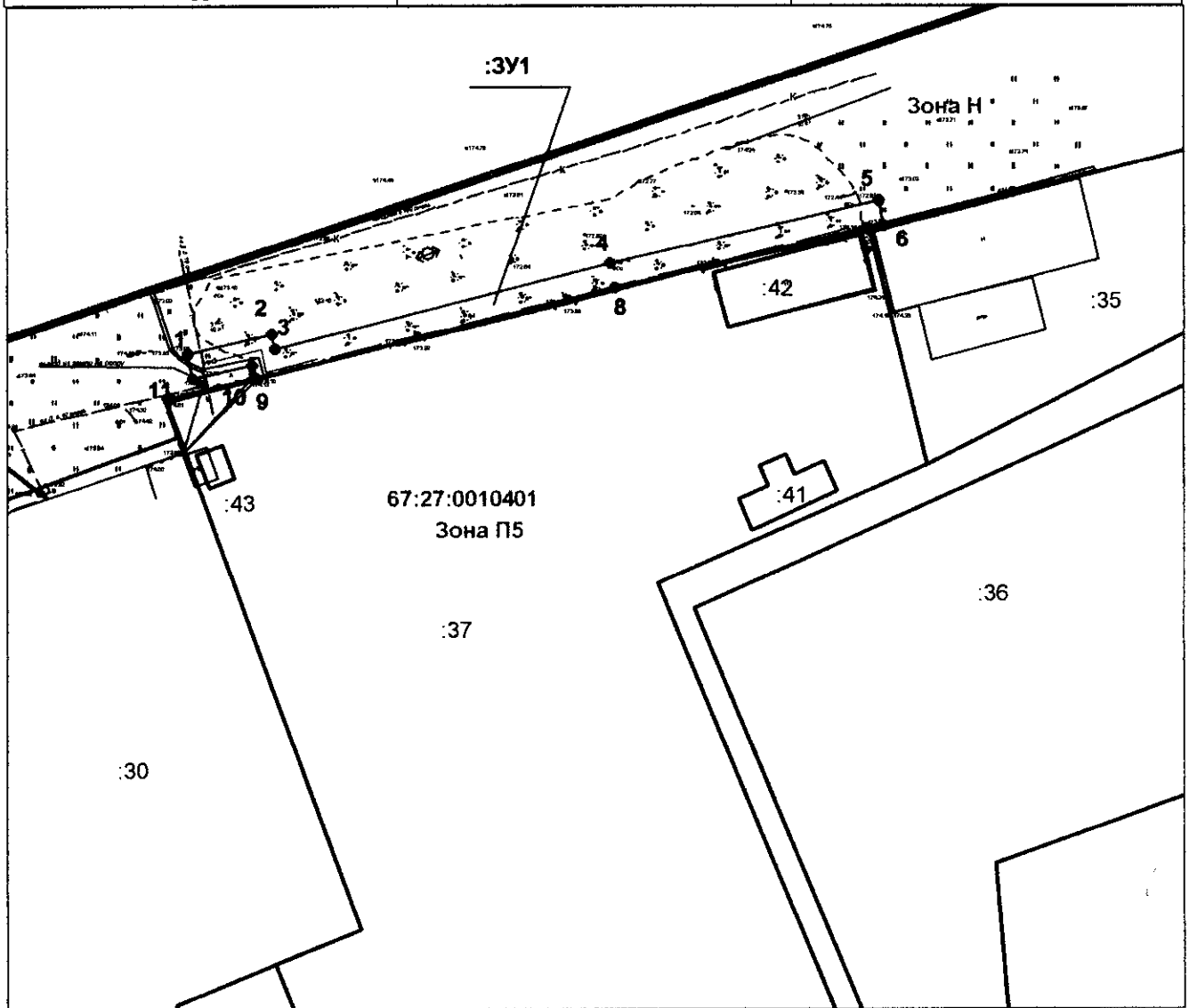
Утверждена»

Постановлением Администрации
города Смоленска





№ 165-9/пк от «27» 05 2016г

Площадь земельного участка: ЗУ1- 475 кв.м.

№№ точек	X	Y
1	460166.34	1206777.56
2	460169.57	1206791.01
3	460167.29	1206791.58
4	460181.09	1206845.6
5	460191.07	1206888.92
6	460187.09	1206889.94
7	460186.48	1206887.44
8	460177.14	1206846.5
9	460162.34	1206788.62
10	460164.68	1206788.03
11	460162.38	1206778.44



Условные обозначения:

-  - Граница земельного участка, установленная в соответствии с федеральным законодательством, включенная в ГКН, и не изменяемая при проведении кадастровых работ
-  - Граница земельного участка, установленная (уточненная) при проведении кадастровых работ
-  :ЗУ1 - Кадастровый номер образуемого земельного участка
-  - Граница кадастрового квартала
- 67:27:0010401 - Кадастровый квартал