



## АДМИНИСТРАЦИЯ ГОРОДА СМОЛЕНСКА

# ПОСТАНОВЛЕНИЕ

от 16.06.2016 № 1424-агм

Об утверждении схемы расположения земельного участка в садоводческом товариществе «Цветовод» на кадастровом плане территории

В соответствии с Земельным кодексом Российской Федерации, Федеральным законом от 06.10.2003 № 131-ФЗ «Об общих принципах организации местного самоуправления в Российской Федерации», приказом Министерства экономического развития Российской Федерации от 01.09.2014 № 540 «Об утверждении классификатора видов разрешенного использования земельных участков», Правилами землепользования и застройки города Смоленска, утвержденными решением 41-й сессии Смоленского городского Совета III созыва от 28.02.2007 № 490, руководствуясь Уставом города Смоленска,

Администрация города Смоленска **п о с т а н о в л я е т**:

1. Утвердить прилагаемую схему расположения земельного участка на кадастровом плане территории площадью 1196 м<sup>2</sup>, расположенного по адресу: Российская Федерация, Смоленская область, город Смоленск, садоводческое товарищество «Цветовод», с кадастровым номером 67:27:0031253:ЗУ1, в территориальной зоне СД (зона, занятая объектами садоводства, без возможности осуществления жилищного строительства), для садоводства, категория земель – земли населенных пунктов.

2. Управлению архитектуры и градостроительства Администрации города Смоленска в срок не более чем пять рабочих дней со дня принятия настоящего постановления в установленном порядке направить его в федеральный орган исполнительной власти, уполномоченный в области государственного кадастрового учета недвижимого имущества и ведения государственного кадастра недвижимости.

3. Комитету по информационным ресурсам и телекоммуникациям Администрации города Смоленска разместить настоящее постановление на официальном сайте Администрации города Смоленска.

И.о. Главы города Смоленска

А.У. Бекбуллатов

**Схема расположения  
земельного участка на кадастровом плане территории**

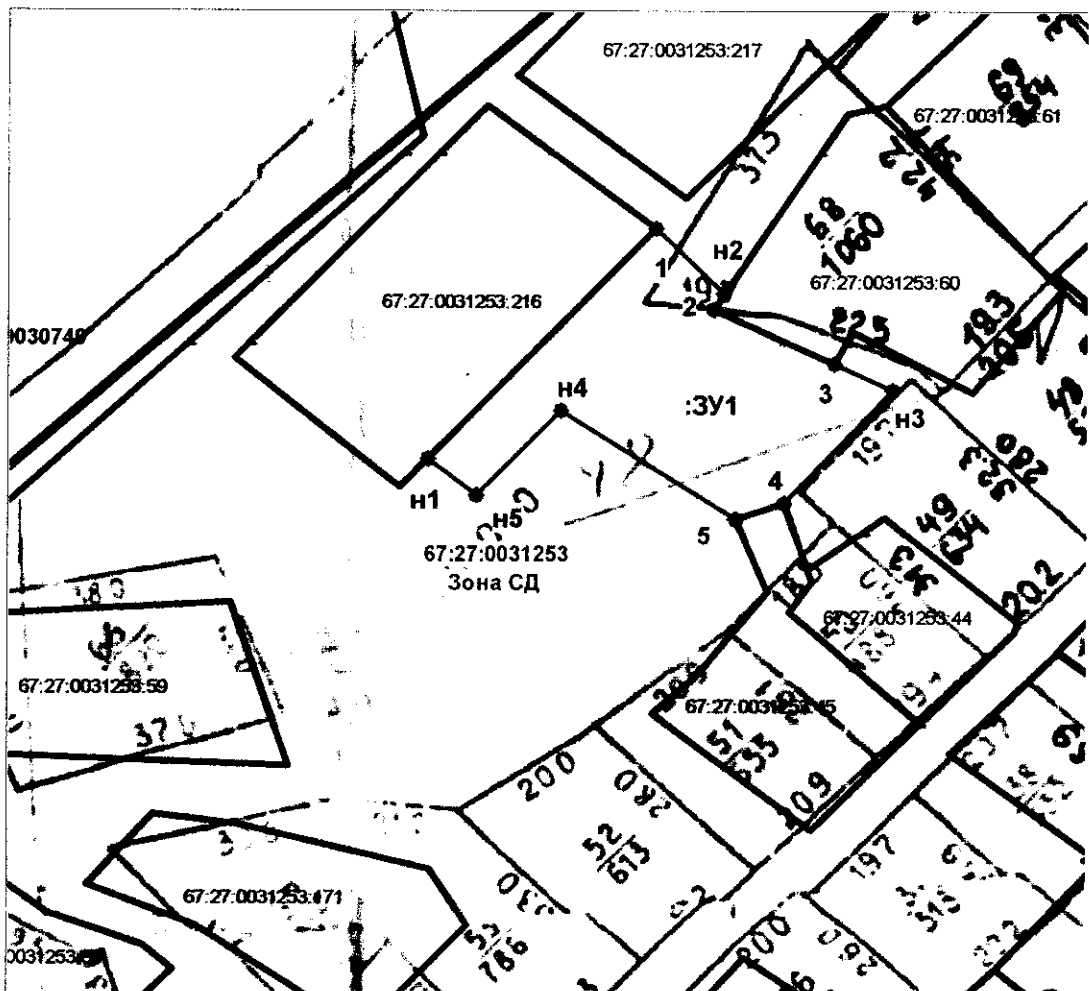
**Утверждена»**

Постановлением Администрации  
города Смоленска

№1424-опч от «16» 06 2016г




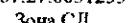


Площадь земельного участка :ЗУ1- 1196 кв.м.

№№ точек	X	Y
н1	456792.49	1222848.06
1	456821.64	1222881.44
н2	456810.70	1222889.47
2	456808.43	1222887.74
3	456797.73	1222902.56
н3	456792.28	1222909.91
4	456777.97	1222893.74
5	456776.49	1222887.25
н4	456796.79	1222866.17
н5	456785.98	1222853.57



Масштаб 1:1000

**Условные обозначения:**

-  - Граница земельного участка, установленная в соответствии с федеральным законодательством, включенная в ГКН, и не изменяемая при проведении кадастровых работ
-  - Граница земельного участка, установленная (уточненная) при проведении кадастровых работ
-  - Кадастровый номер образуемого земельного участка
-  - Граница кадастрового квартала
-  - Кадастровый квартал
-  - Зона СД - Зона занятая объектами садоводства