



АДМИНИСТРАЦИЯ ГОРОДА СМОЛЕНСКА

ПОСТАНОВЛЕНИЕ

от 09.08.2016 № 1831-арм

Об утверждении схемы расположения земельного участка в микрорайоне Королевка, у дома 7, на кадастровом плане территории

В соответствии с Земельным кодексом Российской Федерации, Федеральным законом от 06.10.2003 № 131-ФЗ «Об общих принципах организации местного самоуправления в Российской Федерации», приказом Министерства экономического развития Российской Федерации от 01.09.2014 № 540 «Об утверждении классификатора видов разрешенного использования земельных участков», Правилами землепользования и застройки города Смоленска, утвержденными решением 41-й сессии Смоленского городского Совета III созыва от 28.02.2007 № 490, рассмотрев обращение ООО «Медбиофарм» от 23.03.2016, руководствуясь Уставом города Смоленска,

Администрация города Смоленска **п о с т а н о в л я е т**:

1. Утвердить прилагаемую схему расположения земельного участка на кадастровом плане территории площадью 29 м², расположенного по адресу: Российская Федерация, Смоленская область, город Смоленск, микрорайон Королевка, у дома 7, с кадастровым номером 67:27:0013306:3У1, в территориальной зоне ЖЗ (зона застройки многоэтажными жилыми домами от 5 этажей и выше, с включением объектов социально-культурного и коммунально-бытового назначения, связанных с проживанием граждан, а также объектов инженерной инфраструктуры), многоэтажная жилая застройка (для целей, не связанных со строительством), категория земель – земли населенных пунктов.

2. Управлению архитектуры и градостроительства Администрации города Смоленска в срок не более чем пять рабочих дней со дня принятия настоящего постановления в установленном порядке направить его в федеральный орган исполнительной власти, уполномоченный в области государственного кадаст-

рового учета недвижимого имущества и ведения государственного кадастра недвижимости.

3. Комитету по информационным ресурсам и телекоммуникациям Администрации города Смоленска разместить настоящее постановление на официальном сайте Администрации города Смоленска.

И.о. Главы города Смоленска

А.У. Бекбуллатов

Утверждена

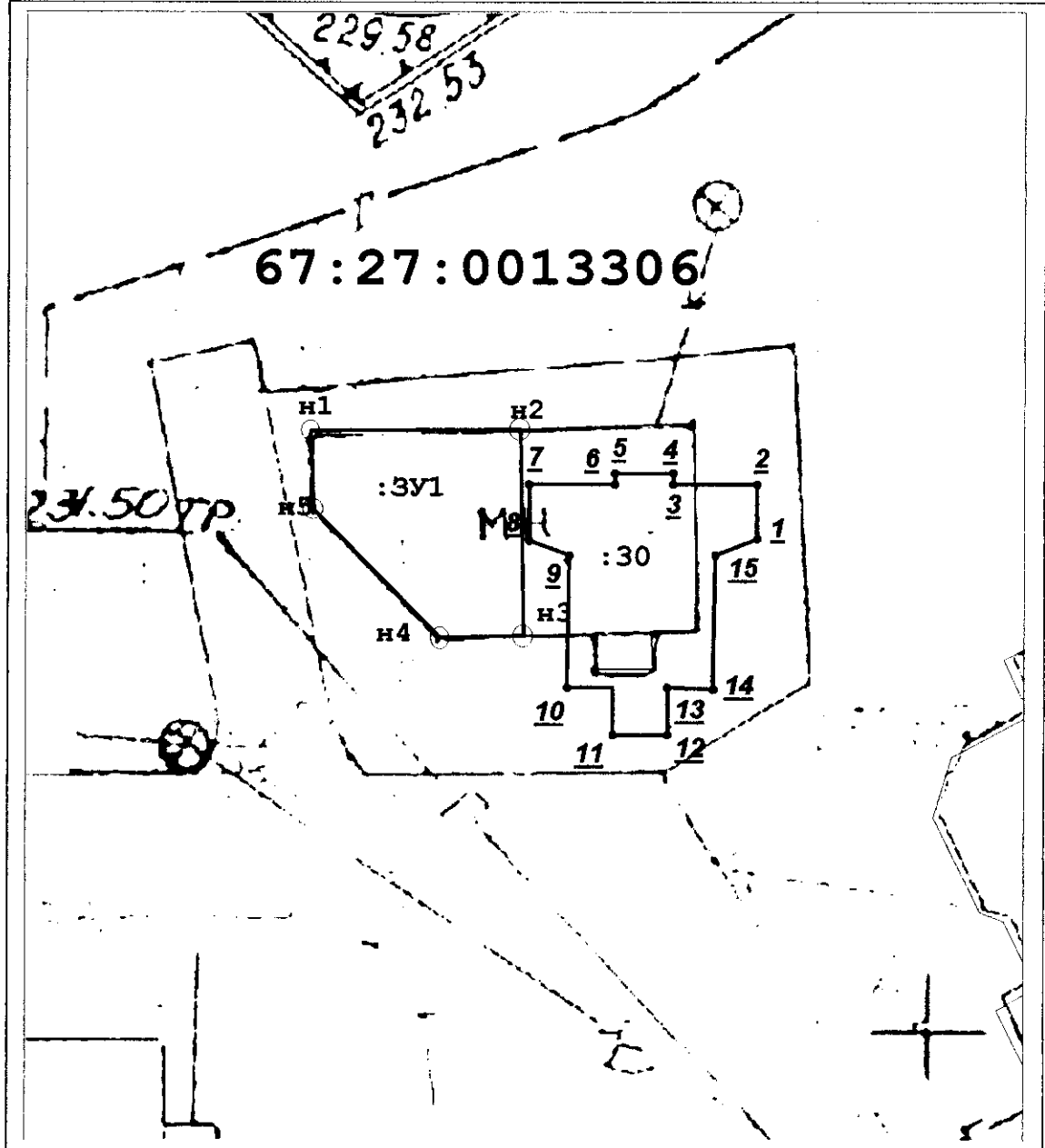
*постановлением Администрации
города Смоленска*

от 09.08.2016 № 1831-адм

СХЕМА РАСПОЛОЖЕНИЯ ЗЕМЕЛЬНОГО УЧАСТКА ИЛИ ЗЕМЕЛЬНЫХ УЧАСТКОВ НА КАДАСТРОВOM ПЛАНЕ ТЕРРИТОРИИ




Кадастровый номер земельного участка **67:27:0013306:3У1**

Площадь земельного участка **29 кв.м.**



Система координат МСК-67
Масштаб 1:200

Условные обозначения:

-  - существующая часть границы земельного участка, включенная в ГКН
-  - вновь образованная часть границы земельного участка
-  - обозначение характерной точки границы земельного участка

67:27:0013306 - кадастровый номер квартала

67:27:0013306:3У1 - кадастровый номер земельного участка

Обозначение характерных точек	Координаты, м	
	X	Y
1	2	3
:3У1		
н1	463514,00	1220569,08
н2	463514,07	1220575,14
н3	463508,29	1220575,31
н4	463508,20	1220572,90
н5	463511,80	1220569,19