



АДМИНИСТРАЦИЯ ГОРОДА СМОЛЕНСКА

ПОСТАНОВЛЕНИЕ

от 16.08.2016 № 1972-адм

О предварительном согласовании предоставления в аренду земельного участка по проспекту Строителей

В соответствии с Земельным кодексом Российской Федерации, приказом Минэкономразвития России от 01.09.2014 № 540 «Об утверждении классификатора видов разрешенного использования земельных участков», решением 41-й сессии Смоленского городского Совета III созыва от 28.02.2007 № 490 «Об утверждении Правил землепользования и застройки города Смоленска», решением 69-й сессии Смоленского городского Совета IV созыва от 20.02.2015 № 1323 «Об определении уполномоченного органа на распоряжение земельными участками, государственная собственность на которые не разграничена, на территории города Смоленска», на основании обращения ООО ТД «ГРАЖДАНСТРОЙ» от 15.07.2016 № 51/19, руководствуясь Уставом города Смоленска,

Администрация города Смоленска п о с т а н о в л я е т:

1. Предварительно согласовать обществу с ограниченной ответственностью Торговый Дом «ГРАЖДАНСТРОЙ» (ОГРН 1066731002777, ИНН 6731053270, юридический адрес: Российская Федерация, Смоленская область, город Смоленск, Трамвайный проезд, дом 14) предоставление в аренду земельного участка из земель, отнесенных к категории земель населенных пунктов, площадью 2041 м² с кадастровым номером 67:27:0000000:3У1, расположенного по адресу: Российская Федерация, Смоленская область, город Смоленск, проспект Строителей, находящегося на нерегламентируемой территории, с разрешенным видом использования - коммунальное обслуживание.

2. Утвердить прилагаемую схему расположения земельного участка на кадастровом плане территории, указанного в пункте 1 настоящего постановления.

3. ООО ТД «ГРАЖДАНСТРОЙ» обеспечить проведение работ по образованию земельного участка, указанного в пункте 1 настоящего постановле-

ния, в соответствии со схемой расположения земельного участка на кадастровом плане территории.

4. Предоставить ООО ТД «ГРАЖДАНСТРОЙ» право обращаться без доверенности в орган кадастрового учета с заявлением об осуществлении государственного кадастрового учета земельного участка, указанного в пункте 1 настоящего постановления.

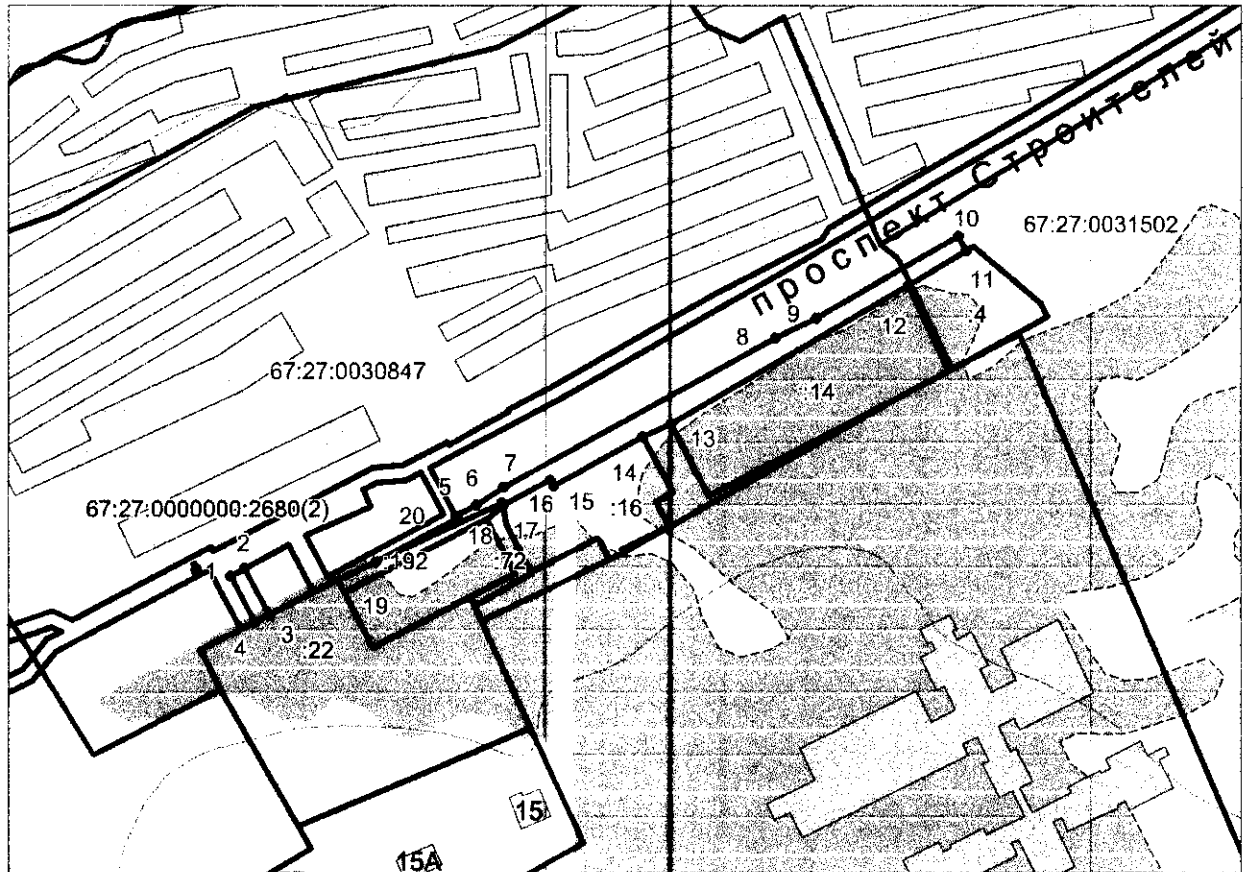
5. Комитету по информационным ресурсам и телекоммуникациям Администрации города Смоленска разместить настоящее постановление на сайте Администрации города Смоленска.

И.о. Главы города Смоленска

А.У. Бекбуллатов

"УТВЕРЖДЕНА"
 Постановлением Администрации
 города Смоленска
 № 1972 адм от 16.08.2016г.

СХЕМА РАСПОЛОЖЕНИЯ ЗЕМЕЛЬНЫХ УЧАСТКОВ
 НА КАДАСТРОВОМ ПЛАНЕ ТЕРРИТОРИИ



Масштаб 1:3000

Геодетические данные:

Система координат - МСК-67




Площадь земельного участка: 2041 кв.м.

№ тчк	X	Y
1	457526	1223818
2	457529	1223824
3	457511	1223834
4	457508	1223828
1	457526	1223818

№ тчк	X	Y
5	457551	1223910
6	457555	1223918
7	457563	1223929
8	457623	1224040
9	457631	1224056
10	457664	1224114

№ тчк	X	Y
11	457658	1224117
12	457644	1224094
13	457588	1223997
14	457583	1223986
15	457563	1223950
16	457565	1223948
17	457555	1223929
18	457556	1223928
19	457532	1223877
20	457550	1223910
5	457551	1223910

Условные обозначения:

-  - образуемый земельный участок;
-  - граница кадастрового квартала;
-  - граница участка, стоящего на ГКУ.