



АДМИНИСТРАЦИЯ ГОРОДА СМОЛЕНСКА

ПОСТАНОВЛЕНИЕ

от 03.11.2016 № 2574-адм

О предварительном согласовании предоставления в аренду земельного участка по улице Николаева, около дома 69б

В соответствии с Земельным кодексом Российской Федерации, приказом Минэкономразвития России от 01.09.2014 № 540 «Об утверждении классификатора видов разрешенного использования земельных участков», решением 41-й сессии Смоленского городского Совета III созыва от 28.02.2007 № 490 «Об утверждении Правил землепользования и застройки города Смоленска», решением 69-й сессии Смоленского городского Совета IV созыва от 20.02.2015 № 1323 «Об определении уполномоченного органа на распоряжение земельными участками, государственная собственность на которые не разграничена, на территории города Смоленска», на основании обращения ООО «ГРАЖДАНСТРОЙ» от 08.09.2016 № 03/274, руководствуясь Уставом города Смоленска,

Администрация города Смоленска **п о с т а н о в л я е т**:

1. Предварительно согласовать обществу с ограниченной ответственностью «ГРАЖДАНСТРОЙ» (ОГРН 1026701441634, ИНН 6730033514, юридический адрес: Российская Федерация, Смоленская область, город Смоленск, улица Октябрьской Революции, дом 4) предоставление в аренду земельного участка из земель, отнесенных к категории земель населенных пунктов, площадью 125 м² с кадастровым номером 67:27:0020811:ЗУ1, расположенного по адресу: Российская Федерация, Смоленская область, город Смоленск, улица Николаева, около дома 69б, находящегося в территориальной зоне ОЖ (зона размещения жилых домов и объектов общественно-делового назначения, с включением объектов инженерной инфраструктуры), с разрешенным видом использования - коммунальное обслуживание.

2. Утвердить прилагаемую схему расположения земельного участка на кадастровом плане территории, указанного в пункте 1 настоящего постановления.

3. ООО «ГРАЖДАНСТРОЙ» обеспечить проведение работ по образованию земельного участка, указанного в пункте 1 настоящего постановления, в соответствии со схемой расположения земельного участка на кадастровом плане территории.

4. Предоставить ООО «ГРАЖДАНСТРОЙ» право обращаться без доверенности в орган кадастрового учета с заявлением об осуществлении государственного кадастрового учета земельного участка, указанного в пункте 1 настоящего постановления.

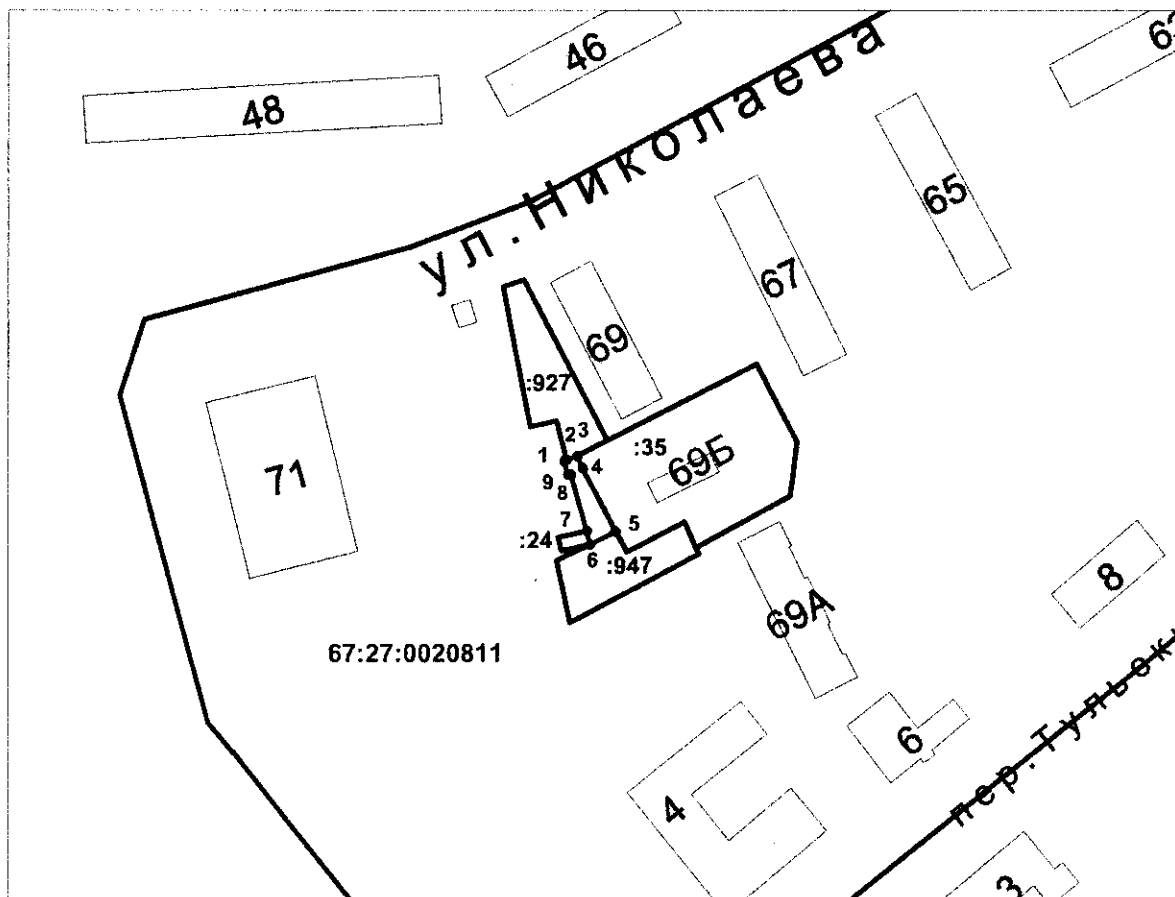
5. Комитету по информационным ресурсам и телекоммуникациям Администрации города Смоленска разместить настоящее постановление на сайте Администрации города Смоленска.

И.о. Главы города Смоленска

Д.Л. Платонов

"УТВЕРЖДЕНА"
 Постановлением Администрации
 города Смоленска
 № 254 от "23" 11 2016г.

СХЕМА РАСПОЛОЖЕНИЯ ЗЕМЕЛЬНОГО УЧАСТКА
 НА КАДАСТРОВОМ ПЛАНЕ ТЕРРИТОРИИ






Масштаб 1:2000

Геодезические данные:

Система координат - МСК-67

Условный номер земельного участка:		
Площадь земельного участка: 125 кв.м.		
№ тчк	X	Y
1	458704	1220141
2	458704	1220142
3	458705	1220145
4	458702	1220146
5	458685	1220155
6	458681	1220148
7	458685	1220148
8	458700	1220143
9	458700	1220142
1	458704	1220141

Условные обозначения:

-  - образуемый земельный участок;
-  - граница кадастрового квартала;
-  - участки, стоящие на ГКУ.