



АДМИНИСТРАЦИЯ ГОРОДА СМОЛЕНСКА

ПОСТАНОВЛЕНИЕ

от 23.11.2016 № 2777-а/ч

О предварительном согласовании предоставления в аренду земельного участка в поселке Миловидово

В соответствии с Земельным кодексом Российской Федерации, приказом Минэкономразвития России от 01.09.2014 № 540 «Об утверждении классификатора видов разрешенного использования земельных участков», решением 41-й сессии Смоленского городского Совета III созыва от 28.02.2007 № 490 «Об утверждении Правил землепользования и застройки города Смоленска», решением 69-й сессии Смоленского городского Совета IV созыва от 20.02.2015 № 1323 «Об определении уполномоченного органа на распоряжение земельными участками, государственная собственность на которые не разграничена, на территории города Смоленска», на основании обращения ООО «ГРАЖДАНСТРОЙ» от 19.10.2016 № 03/339, руководствуясь Уставом города Смоленска,

Администрация города Смоленска п о с т а н о в л я е т:

1. Предварительно согласовать обществу с ограниченной ответственностью «ГРАЖДАНСТРОЙ» (ОГРН 1026701441634, ИНН 6730033514, юридический адрес: Российская Федерация, Смоленская область, город Смоленск, улица Октябрьской Революции, дом 4) предоставление в аренду земельного участка, отнесенного к категории земель населенных пунктов, площадью 2541 м² с кадастровым номером 67:27:0021068:ЗУ1, расположенного по адресу: Российская Федерация, Смоленская область, город Смоленск, поселок Миловидово, находящегося на нерегламентируемой территории, с разрешенным видом использования - коммунальное обслуживание.

2. Утвердить прилагаемую схему расположения земельного участка на кадастровом плане территории, указанного в пункте 1 настоящего постановления.

3. ООО «ГРАЖДАНСТРОЙ» обеспечить проведение работ по образованию земельного участка, указанного в пункте 1 настоящего постановления, в соответствии со схемой расположения земельного участка на кадастровом плане территории.

4. Предоставить ООО «ГРАЖДАНСТРОЙ» право обращаться без доверенности в орган кадастрового учета с заявлением об осуществлении государственного кадастрового учета земельного участка, указанного в пункте 1 настоящего постановления.

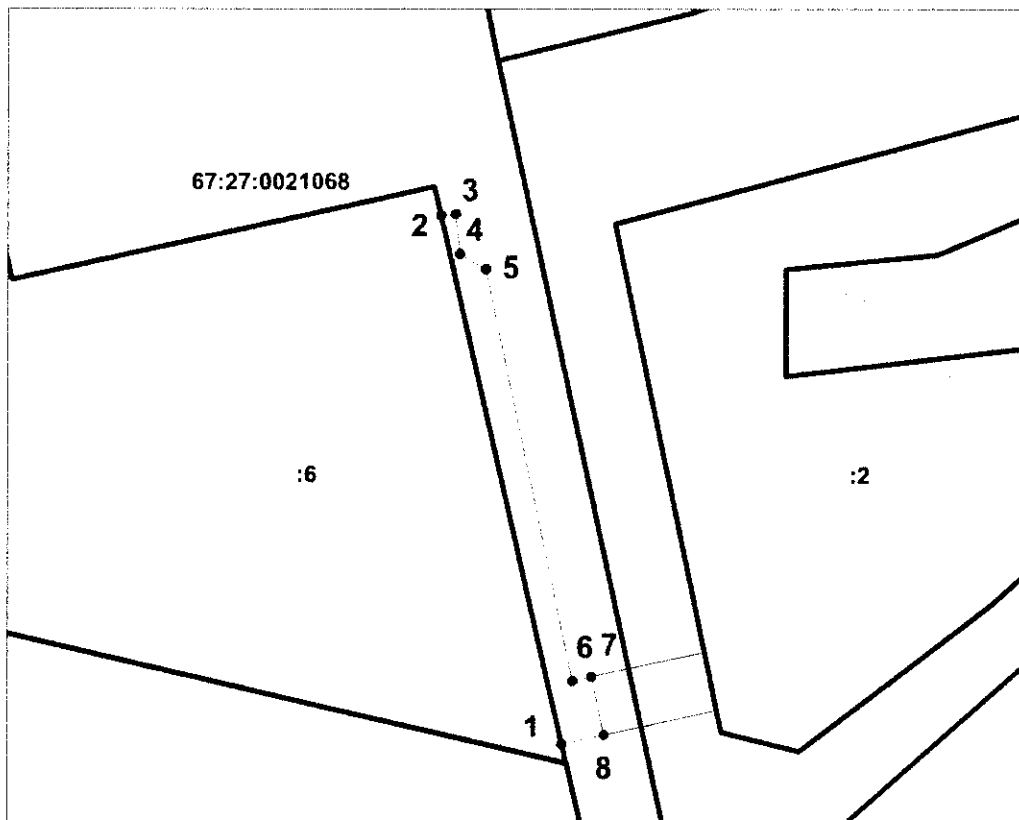
5. Комитету по информационным ресурсам и телекоммуникациям Администрации города Смоленска разместить настоящее постановление на сайте Администрации города Смоленска.

И.о. Главы города Смоленска

Д.Л. Платонов

"УТВЕРЖДЕНА"
 Постановлением Администрации
 города Смоленска
 № 23 от 11 2016г.

**СХЕМА РАСПОЛОЖЕНИЯ ЗЕМЕЛЬНОГО УЧАСТКА
 НА КАДАСТРОВОМ ПЛАНЕ ТЕРРИТОРИИ**






Масштаб 1:3000

Геодезические данные:

Система координат - МСК-67

Условный номер земельного участка: 3У1		
Площадь земельного участка: 2541 кв.м.		
№ тчк	X	Y
1	454418	1222434
2	454631	1222385
3	454632	1222391
4	454616	1222393
5	454610	1222403
6	454443	1222439
7	454445	1222447
8	454421	1222452
1	454418	1222434

Условные обозначения:

-  - образуемый земельный участок;
-  - граница кадастрового квартала;
-  - участки, стоящие на ГКУ.