



АДМИНИСТРАЦИЯ ГОРОДА СМОЛЕНСКА

ПОСТАНОВЛЕНИЕ

от 08.12.2016 № 2981-а/ч

Об использовании земельного участка в поселке Миловидово без его предоставления и установления сервитута

В соответствии с Земельным кодексом Российской Федерации, постановлением Правительства Российской Федерации от 03.12.2014 № 1300 «Об утверждении перечня видов объектов, размещение которых может осуществляться на землях или земельных участках, находящихся в государственной или муниципальной собственности, без предоставления земельных участков и установления сервитутов», постановлением Администрации Смоленской области от 28.05.2015 № 302 «Об утверждении Положения о порядке и условиях размещения объектов на землях или земельных участках, находящихся в государственной или муниципальной собственности, без предоставления земельных участков и установления сервитутов», решением 69-й сессии Смоленского городского Совета IV созыва от 20.02.2015 № 1323 «Об определении уполномоченного органа на распоряжение земельными участками, государственная собственность на которые не разграничена, на территории города Смоленска», на основании обращения акционерного общества «Газпром газораспределение Смоленск» от 20.10.2016 № ис-2-6/2852, руководствуясь Уставом города Смоленска,

Администрация города Смоленска п о с т а н о в л я е т:

1. Предоставить акционерному обществу «Газпром газораспределение Смоленск» право использовать без предоставления и установления сервитута земельный участок площадью 109 м², отнесенный к категории земель населенных пунктов, находящийся на землях, государственная собственность на которые не разграничена, расположенный по адресу: Российская Федерация, Смоленская область, город Смоленск, поселок Миловидово, для строительства газопровода – ввода до 0,005 мегапаскаля.

2. Срок использования земельного участка, указанного в пункте 1 настоящего постановления, - 11 месяцев.

3. Координаты характерных точек границ земельного участка, предполагаемого к использованию, отображены на схеме границ, являющейся неотъемлемой частью данного постановления (приложение).

4. АО «Газпром газораспределение Смоленск» несет обязанность по выполнению требований о приведении земельного участка в состояние, пригодное для использования, в соответствии с видом разрешенного использования и о проведении необходимых работ по рекультивации в случае, если использование земельного участка приведет к порче или уничтожению плодородного слоя почвы в границах земельного участка, указанного в пункте 1 настоящего постановления.

5. Использование земельного участка, указанного в пункте 1 настоящего постановления, в зоне прохождения коммуникаций осуществлять в соответствии с установленным правовым режимом.

6. Приемку в эксплуатацию размещаемого объекта необходимо осуществлять с участием представителя уполномоченного органа.

7. Администрация города Смоленска оставляет за собой право предоставлять земельный участок, указанный в пункте 1 настоящего постановления, физическому или юридическому лицу без прекращения предоставленного настоящим постановлением права использования земельного участка.

8. Управлению имущественных и земельных отношений Администрации города Смоленска в течение 10 рабочих дней со дня принятия настоящего постановления направить его копию в федеральный орган исполнительной власти, уполномоченный на осуществление государственного земельного надзора.

9. Комитету по информационным ресурсам и телекоммуникациям Администрации города Смоленска разместить настоящее постановление на сайте Администрации города Смоленска.

И.о. Главы города Смоленска

Д.Л. Платонов

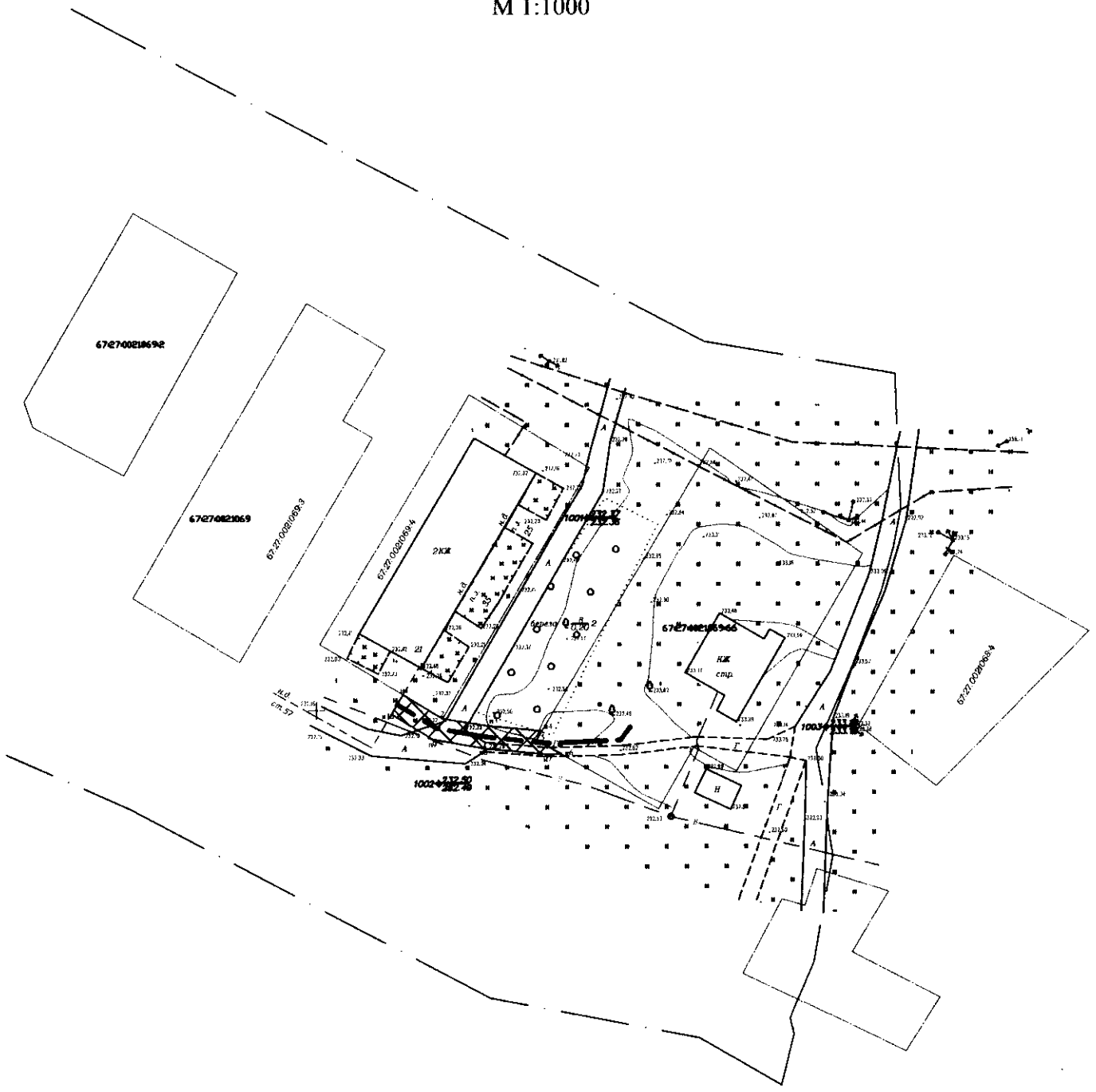
СХЕМА ГРАНИЦ,

предполагаемых к использованию земель или части земельного участка
на кадастровом плане территории

Объект: Газопровод низкого давления к жилому дому
Местоположение объекта и кадастровый номер земельного участка (кадастровый номер кадастрового квартала, в случае если земельный участок не поставлен на государственный кадастровый учет): г. Смоленск, п. Миловидово
67:27:0021069
Площадь предполагаемых к использованию земель или земельного участка:
109 кв.м.
Категория земель:
Земли населенных пунктов
Вид разрешенного использования земель или земельного участка:
Размещение сетей газоснабжения
Ограничения использования земель или земельного участка, в том числе:
Наличие объектов инженерной инфраструктуры и их характеристики: газопровод, водопровод
Наличие объектов транспортной инфраструктуры и их характеристики:
Наличие и параметры охранных, санитарно-защитных и иных зон в том числе проектируемых:
Наличие особо охраняемых природных территорий, объектов культурного наследия, иных территорий и объектов, ограничивающих использование земельного участка:

Чертеж размещения объекта





М 1:1000



Каталог координат

Панис-новатис точки	X (м)	Y (м)	Дирекционное направление	Длина линии (м)
1	2	3	4	5
1	454703.09	1221914.93	121° 11.2'	8.15
2	454698.87	1221921.9	99° 7.5'	7.89
3	454697.62	1221929.69	95° 42.2'	9.72
4	454696.65	1221939.36	210° 47.8'	1.83
5	454695.08	1221938.42	119° 37.6'	4.96
6	454692.63	1221942.73	267° 48.7'	2.38
7	454692.54	1221940.35	275° 42.2'	11.27
8	454693.66	1221929.14	280° 6.2'	9.14
9	454695.26	1221920.14	301° 15.4'	8.5
10	454699.67	1221912.88	30° 50.5'	3.99
1	454703.09	1221914.93		

Условные обозначения:

-  Кадастровый квартал
-  Граница земельного участка стоящего на кадастровом учете
-  67.02.0021069:239 Кадастровый номер
-  Земельный участок под строительство газопровода

От т 2 до т 2 земельный участок с кадастровым номером 67:27:0021069:4
 От т 2 до т н4 земли государственности
 От т н4 до т н6 земельный участок с кадастровым номером 67:18:0021069:66
 От т н6 до т н3 земли государственности

АО "Газпром газораспределение Смоленская область" **Большаков В.Л.**

