



АДМИНИСТРАЦИЯ ГОРОДА СМОЛЕНСКА

ПОСТАНОВЛЕНИЕ

от 19.01.2017 № 162-адм

Об утверждении схемы расположения земельного участка по 1-му Пронинскому проезду, 5 на кадастровом плане территории

В соответствии с Земельным кодексом Российской Федерации, Федеральным законом от 06.10.2003 № 131-ФЗ «Об общих принципах организации местного самоуправления в Российской Федерации», приказом Министерства экономического развития Российской Федерации от 01.09.2014 № 540 «Об утверждении классификатора видов разрешенного использования земельных участков», Правилами землепользования и застройки города Смоленска, утвержденными решением 41-й сессии Смоленского городского Совета III созыва от 28.02.2007 № 490, руководствуясь Уставом города Смоленска,

Администрация города Смоленска **п о с т а н о в л я е т:**

1. Утвердить прилагаемую схему расположения земельного участка на кадастровом плане территории площадью 800 м² с кадастровым номером 67:27:0011015:25, расположенного по адресу (иное описание местоположения): Российская Федерация, Смоленская область, город Смоленск, 1-й Пронинский проезд, 5, в территориальной зоне Ж1 (зона застройки индивидуальными (одноквартирными) жилыми домами коттеджного типа и жилыми домами блокированного типа, с включением объектов социально-культурного и коммунально-бытового назначения, связанных с проживанием граждан, а также объектов инженерной инфраструктуры), для индивидуального жилищного строительства, категория земель – земли населенных пунктов.

2. Управлению архитектуры и градостроительства Администрации города Смоленска в срок не более чем пять рабочих дней со дня принятия настоящего постановления в установленном порядке направить его в федеральный орган исполнительной власти, уполномоченный в области государственного кадаст-

рового учета недвижимого имущества и ведения государственного кадастра недвижимости.

3. Признать утратившим силу постановление Администрации города Смоленска от 22.11.2016 № 2759-адм «Об утверждении схемы расположения земельного участка по 1-му Пронинскому проезду, 5 на кадастровом плане территории».

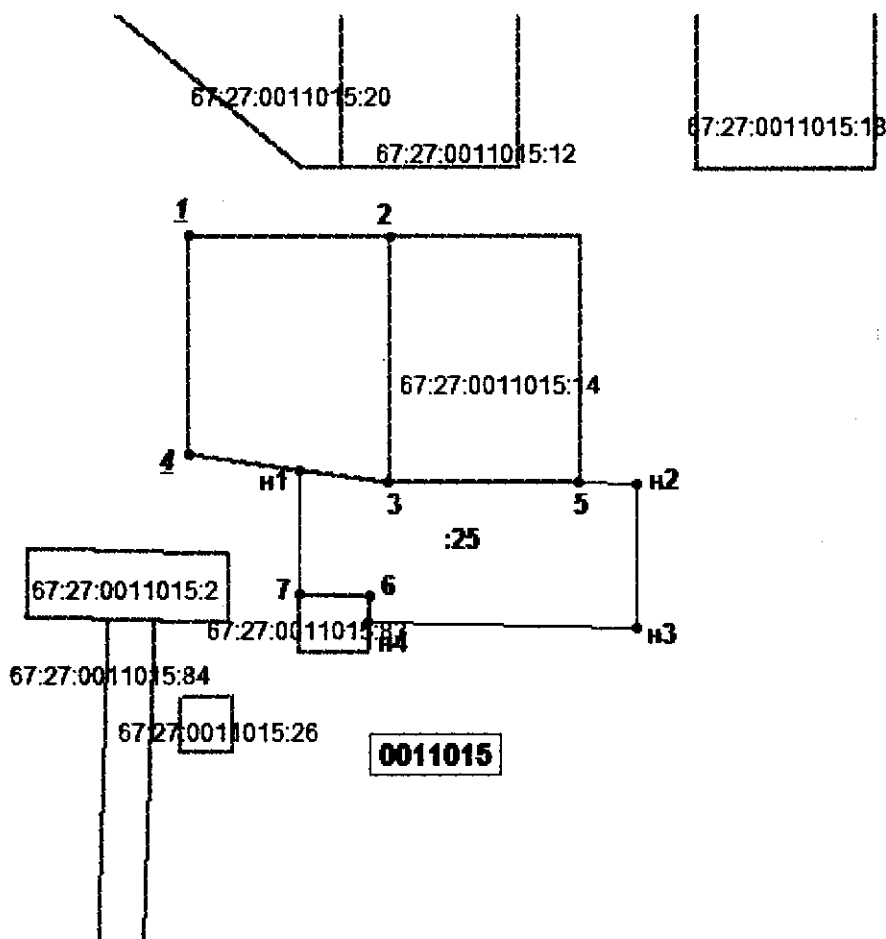
4. Комитету по информационным ресурсам и телекоммуникациям Администрации города Смоленска разместить настоящее постановление на официальном сайте Администрации города Смоленска.

Глава города Смоленска




В.А. Соваренко

Схема расположения земельного участка или земельных участков
 на кадастровом плане территории

Площадь земельного участка: 800 кв.м.		
Обозначение характерных точек границ	Координаты, м	
	X	Y
n1	463203.82	1210449.90
3	463202.27	1210461.60
5	463202.11	1210486.60
n2	463201.95	1210494.18
n3	463183.07	1210494.26
n4	463183.97	1210458.94
6	463187.36	1210459.07
7	463187.55	1210449.96



Масштаб 1:1000

-  - существующая часть границы, имеющиеся в ГКН сведения о которой достаточны для определения ее местоположения
-  - вновь образованная часть границы, сведения о которой достаточны для определения ее местоположения (граница земельного участка, установленная при проведении кадастровых работ)
-  - граница кадастрового квартала
- :25 - обозначение уточняемого земельного участка
- n1, n2, .nn - надписи номеров вновь образованных характерных точек
- 1, 2, 3,n - прекращающие существование характерные точки
- 1,2,3,....n - надписи номеров существующих характерных точек границы в ГКН