



АДМИНИСТРАЦИЯ ГОРОДА СМОЛЕНСКА

ПОСТАНОВЛЕНИЕ

от 24.10.2023 № 2998-адм

Об установлении публичного сервитута в отношении земельного участка с кадастровым номером 67:27:0020822:679

В соответствии с Земельным кодексом Российской Федерации, Гражданским кодексом Российской Федерации, постановлением Администрации города Смоленска от 23.07.2015 № 1502-адм «Об утверждении проектов планировки и межевания территорий кварталов в границах улицы Кирова - улицы Колхозной – улицы Ново-Киевской – улицы Пригородной – улицы 9 Мая – проспекта Гагарина – ГСК «Дружба» - Оршанского тупика – переулка Юннатов и в границах улицы Николаева - улицы Черняховского - вдоль парка «Реадовка» - ГСК «Связист», руководствуясь Уставом города Смоленска,

Администрация города Смоленска п о с т а н о в л я е т:

1. Установить публичный сервитут в отношении земельного участка с кадастровым номером 67:27:0020822:679, расположенного по адресу: Российская Федерация, Смоленская область, город Смоленск, Тульский переулок, дом 3, для использования его части с условным номером 67:27:0020822:679:чзу1 площадью 512 м² в целях осуществления проезда и прохода через данный земельный участок.
2. Срок действия публичного сервитута - бессрочный.
3. Утвердить границы публичного сервитута, предусмотренного пунктом 1 настоящего постановления (приложение).
4. Муниципальному казённому учреждению «Городское информационное агентство» опубликовать настоящее постановление в средствах массовой информации.
5. Управлению информационных технологий Администрации города

Смоленска разместить настоящее постановление на официальном сайте Администрации города Смоленска. /

Глава города Смоленска

А.А. Новиков



<< Утверждена >>

Постановлением
Администрации города Смоленска

№ 2998-арл

от " 24 " 10 " 2023 г

**Схема расположения публичного сервитута устанавливаемого в целях обеспечения прохода или проезда через земельный участок с кадастровым номером 67:27:0020822:679, по адресу:
Российская Федерация, Смоленская область, г. Смоленск, пер. Тульский, д. 3**

Условный номер части земельного участка 67:27:0020822:679/чзу1






Площадь части земельного участка: 512 кв.м.

Обозначение характерных точек границ	Координаты		Расстояние, м
	X	Y	
1	458665.93	1220337.86	66.67
2	458617.52	1220383.70	34.04
3	458593.58	1220407.90	5.00
4	458590.03	1220404.38	34.11
5	458614.01	1220380.13	42.42
6	458644.66	1220350.81	24.51
7	458662.61	1220334.12	5.00



Условные обозначения:

Масштаб 1:1 000

-  - проектная граница публичного сервитута
-  - характерная точка границы публичного сервитута
-  - граница земельных участков сведения о которых содержатся в ЕГРН
- 67:27:0020822:679 - кадастровый номер земельного участка
-  - граница кадастрового квартала
- 67:27:0020822 - кадастровый квартал
-  - границы ЗОУИТ