



АДМИНИСТРАЦИЯ ГОРОДА СМОЛЕНСКА

ПОСТАНОВЛЕНИЕ

от 07.06.2018 № 1494-арм

Об использовании земельных участков в городе Смоленске без их предоставления и установления сервитутов

В соответствии с Земельным кодексом Российской Федерации, постановлением Правительства Российской Федерации от 03.12.2014 № 1300 «Об утверждении перечня видов объектов, размещение которых может осуществляться на землях или земельных участках, находящихся в государственной или муниципальной собственности, без предоставления земельных участков и установления сервитутов», постановлением Администрации Смоленской области от 28.05.2015 № 302 «Об утверждении Положения о порядке и условиях размещения объектов на землях или земельных участках, находящихся в государственной или муниципальной собственности, без предоставления земельных участков и установления сервитутов», решением 69-й сессии Смоленского городского Совета IV созыва от 20.02.2015 № 1323 «Об определении уполномоченного органа на распоряжение земельными участками, государственная собственность на которые не разграничена, на территории города Смоленска», на основании заявлений МКУ «Строитель» от 22.05.2018 № 540/18, от 30.05.2018 № 646/18, руководствуясь Уставом города Смоленска,

Администрация города Смоленска **п о с т а н о в л я е т:**

1. Предоставить муниципальному казенному учреждению «Строитель» (ИНН 6732001469, ОГРН 1106732001420) право использовать без предоставления и установления сервитутов:

- земельный участок площадью 527 м² в границах кадастрового квартала 67:27:0020430, отнесенный к категории земель населенных пунктов, находящийся на землях, государственная собственность на которые не разграничена, расположенный по адресу (иное описание местоположения): Российская Федерация, Смоленская область, город Смоленск, улица Нахимова,

в районе дома 30, для водопроводов и водоводов всех видов, для размещения которых не требуется разрешения на строительство;

- земельный участок площадью 206 м² в границах кадастрового квартала 67:27:0020431, отнесенный к категории земель населенных пунктов, находящийся на землях, государственная собственность на которые не разграничена, расположенный по адресу (иное описание местоположения): Российская Федерация, Смоленская область, город Смоленск, улица Нахимова, в районе дома 30, для водопроводов и водоводов всех видов, для размещения которых не требуется разрешения на строительство;

- земельный участок площадью 109 м² в границах кадастрового квартала 67:27:0020433, отнесенный к категории земель населенных пунктов, находящийся на землях, государственная собственность на которые не разграничена, расположенный по адресу (иное описание местоположения): Российская Федерация, Смоленская область, город Смоленск, улица Нахимова, в районе дома 30, для водопроводов и водоводов всех видов, для размещения которых не требуется разрешения на строительство;

- земельный участок площадью 343 м² в границах кадастрового квартала 67:27:0020431, отнесенный к категории земель населенных пунктов, находящийся на землях, государственная собственность на которые не разграничена, расположенный по адресу (иное описание местоположения): Российская Федерация, Смоленская область, город Смоленск, улица Нахимова, в районе дома 30, для линейных сооружений канализации (в том числе ливневой) и водоотведения, для размещения которых не требуется разрешения на строительство;

- земельный участок площадью 165 м² в границах кадастрового квартала 67:27:0020430, отнесенный к категории земель населенных пунктов, находящийся на землях, государственная собственность на которые не разграничена, расположенный по адресу (иное описание местоположения): Российская Федерация, Смоленская область, город Смоленск, улица Нахимова, в районе дома 30, для линейных сооружений канализации (в том числе ливневой) и водоотведения, для размещения которых не требуется разрешения на строительство;

- земельный участок площадью 67 м² в границах кадастрового квартала 67:27:0020431, отнесенный к категории земель населенных пунктов, находящийся на землях, государственная собственность на которые не разграничена, расположенный по адресу (иное описание местоположения): Российская Федерация, Смоленская область, город Смоленск, улица Нахимова, в районе дома 30, для линейных сооружений канализации (в том числе ливневой) и водоотведения, для размещения которых не требуется разрешения на строительство;

- земельный участок площадью 182 м² в границах кадастрового квартала 67:27:0020431, отнесенный к категории земель населенных пунктов, находящийся на землях, государственная собственность на которые не разграничена, расположенный по адресу (иное описание местоположения): Российская Федерация, Смоленская область, город Смоленск, улица Нахимова,

в районе дома 30, для линейных сооружений канализации (в том числе ливневой) и водоотведения, для размещения которых не требуется разрешения на строительство;

- земельный участок площадью 30 м² в границах кадастрового квартала 67:27:0020431, отнесенный к категории земель населенных пунктов, находящийся на землях, государственная собственность на которые не разграничена, расположенный по адресу (иное описание местоположения): Российская Федерация, Смоленская область, город Смоленск, улица Нахимова, в районе дома 30, для тепловых сетей всех видов, включая сети горячего водоснабжения, для размещения которых не требуется разрешения на строительство;

- земельный участок площадью 38 м² в границах кадастрового квартала 67:27:0020430, отнесенный к категории земель населенных пунктов, находящийся на землях, государственная собственность на которые не разграничена, расположенный по адресу (иное описание местоположения): Российская Федерация, Смоленская область, город Смоленск, улица Нахимова, в районе дома 30, для тепловых сетей всех видов, включая сети горячего водоснабжения, для размещения которых не требуется разрешения на строительство;

- земельный участок площадью 46 м² в границах кадастрового квартала 67:27:0020430, отнесенный к категории земель населенных пунктов, находящийся на землях, государственная собственность на которые не разграничена, расположенный по адресу (иное описание местоположения): Российская Федерация, Смоленская область, город Смоленск, улица Нахимова, в районе дома 30, для тепловых сетей всех видов, включая сети горячего водоснабжения, для размещения которых не требуется разрешения на строительство;

- земельный участок площадью 44 м² в границах кадастрового квартала 67:27:0020431, отнесенный к категории земель населенных пунктов, находящийся на землях, государственная собственность на которые не разграничена, расположенный по адресу (иное описание местоположения): Российская Федерация, Смоленская область, город Смоленск, улица Нахимова, в районе дома 30, для тепловых сетей всех видов, включая сети горячего водоснабжения, для размещения которых не требуется разрешения на строительство.

2. Срок использования земельных участков, указанных в пункте 1 настоящего постановления, - 11 месяцев.

3. Координаты характерных точек границ земельных участков, предполагаемых к использованию, отображены на схемах границ, являющихся неотъемлемой частью данного постановления (приложения № 1 - 11).

4. МКУ «Строитель»:

4.1. Выполнить требования о приведении земельных участков в состояние, пригодное для использования в соответствии с видом разрешенного использования, и о проведении необходимых работ по рекультивации в случае, если использование земельных участков приведет к порче или уничтожению

плодородного слоя почвы в границах земельных участков, указанных в пункте 1 настоящего постановления.

4.2. Обеспечить установление охранных зон в соответствии с требованиями федерального законодательства.

5. Использование земельных участков, указанных в пункте 1 настоящего постановления, в зоне прохождения коммуникаций осуществлять в соответствии с установленным правовым режимом.

6. Приемку в эксплуатацию размещаемых объектов необходимо осуществлять с участием представителя уполномоченного органа.

7. Администрация города Смоленска оставляет за собой право предоставлять земельные участки, указанные в пункте 1 настоящего постановления, физическому или юридическому лицу без прекращения предоставленного настоящим постановлением права использования земельных участков.

8. Управлению имущественных, земельных и жилищных отношений Администрации города Смоленска в течение 10 рабочих дней со дня принятия настоящего постановления направить его копию в федеральный орган исполнительной власти, уполномоченный Правительством Российской Федерации на осуществление государственного кадастрового учета, государственной регистрации прав, ведение Единого государственного реестра недвижимости и предоставление сведений, содержащихся в Едином государственном реестре недвижимости.

9. Комитету по информационным ресурсам и телекоммуникациям Администрации города Смоленска разместить настоящее постановление на сайте Администрации города Смоленска.

И.о. Главы города Смоленска

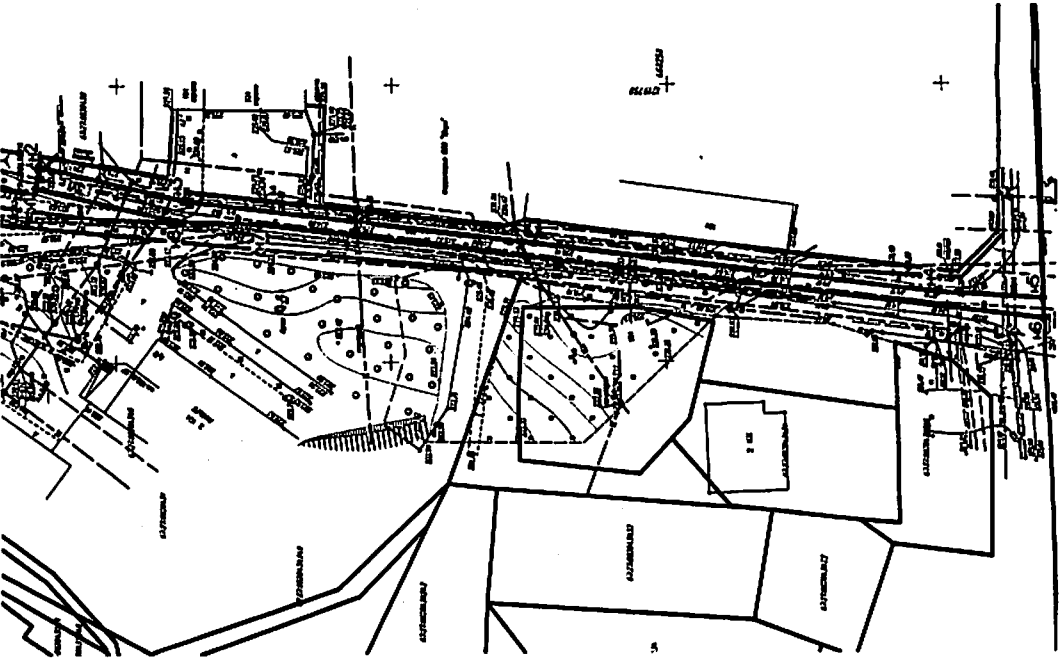
Д.Л. Платонов

Схема границ предполагаемых к использованию земель на кадастровом плане территории.

Приложение № 1
к постановлению Администрации
города Смоленска
от 07.06.2017 № 1494-р/з

1	Генеральный план территории
2	Постановление о создании, в границах, в районе (в) и/или отнесении к территории (в границах) территории, подлежащей изъятию для государственных нужд Российской Федерации, в целях размещения объектов государственной собственности
3	Положение о границах территории, подлежащей изъятию для государственных нужд Российской Федерации, в целях размещения объектов государственной собственности
4	Схема границ территории, подлежащей изъятию для государственных нужд Российской Федерации, в целях размещения объектов государственной собственности
5	Схема границ территории, подлежащей изъятию для государственных нужд Российской Федерации, в целях размещения объектов государственной собственности
6	Схема границ территории, подлежащей изъятию для государственных нужд Российской Федерации, в целях размещения объектов государственной собственности
7	Схема границ территории, подлежащей изъятию для государственных нужд Российской Федерации, в целях размещения объектов государственной собственности
8	Схема границ территории, подлежащей изъятию для государственных нужд Российской Федерации, в целях размещения объектов государственной собственности

Чертеж размещения объекта



Каталог характерных точек границ территории

Полная высота = 527 мм
 Параметр = 377 мм
 СХТ площади = 8 мм

Наименование точки	X (м)	Y (м)	Дирекционное направление	Длина яруса (м)
1	460364.61	1219731.58	4	5
2	460364.06	1219735.52	98° 1.6'	3.98
3	460377.64	1219729.27	193° 19.1'	27.15
4	460200.41	1219712.41	187° 0.2'	138.26
5	460181.34	1219711.18	183° 41.7'	19.11
6	460181.17	1219707.53	267° 18.2'	3.65
7	460323.79	1219724.99	6° 58.8'	143.68
8	460323.93	1219725.44	1° 50.0'	15.2
1	460364.61	1219731.58	13° 23.5'	26.35

- Условные обозначения:**
- предлагаемый участок земель, на которых планируется размещение объекта; :3У1 - обозначение запрашиваемого земельного участка;
 - зоны с особыми условиями использования территории, сведения о которых внесены в ГКН; Н1 - характеристика точки границ земель; -номер квартала;
 - граница квартала; :123 - номер зем. уч. сведения о которых внесены в ГКН;

Описание границ смежных землепользователей:
 Н1 - н/в земля государственной собственности;
 нв - н/в земля государственной собственности;



Заявитель

А. А. Феюков

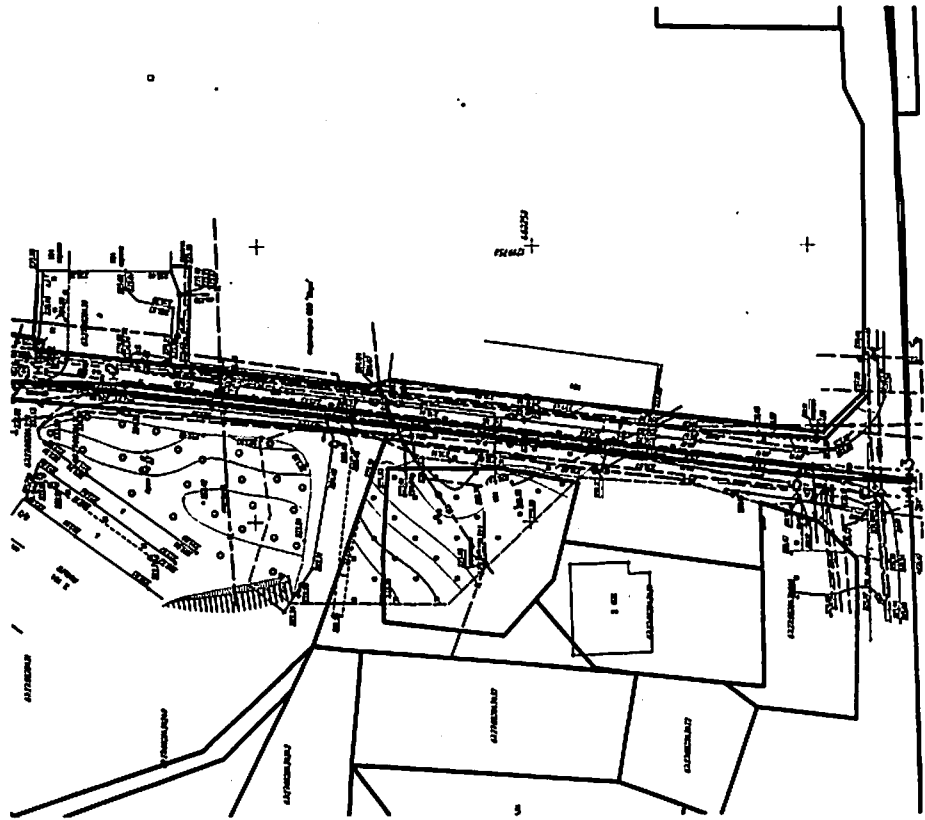
Подпись, расшифровка подписи

Схема границ предлагаемых к использованию земель на кадастровом плане территории

Приложение № 2
к постановлению Администрации
города Смоленска
от 08.06.2018 № 119/04

Table with 5 columns: № п/п, наименование объекта, категория земель, вид разрешенного использования, вид собственности. The table is mostly empty with some faint text visible in the first few rows.

Чертеж размещения объекта



Каталог характерных точек границ территории


№ п/п	Наименование точки	X (м)	Y (м)	Дирекционное выражение	Длина линии (м)
1		460335.98	1219725.48	181° 50.0'	15.2
2		460323.79	1219724.99	186° 38.8'	143.68
3		460181.17	1219707.53	267° 57.0'	0.47
4		460181.15	1219707.06	4° 8.1'	20.23
5		460201.33	1219703.52	7° 1.5'	138.69

Периметр = 318 м
СКП площади = 5 га 48 сот

Условные обозначения

- предполагаемый участок земель, на которых планируется размещение объекта; :311 - обозначение запрашиваемого земельного участка;
- зоны с особыми условиями использования территории, сведения о котлах внесены в ГКН; H1 - характеристика точки границ земель; - номер квартала;
- граница квартала; :123 - номер зем. уч. сведения о котлах внесены в ГКН;

Описание границ смежных землепользователей:
H1 - H5 собственность публично-правовых образований;
H5 - H1 собственность публично-правовых образований;



Заявитель

А.А. Ренков

Схема границ предполагаемых к использованию земель на кадастровом плане территории.

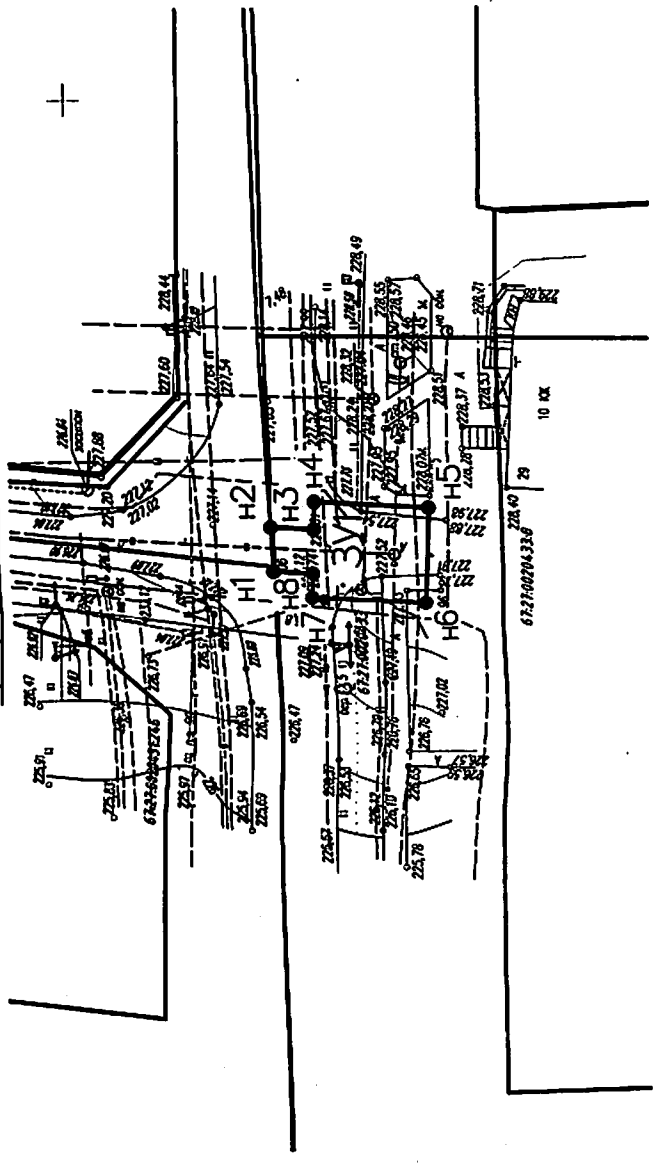
Область: Смоленская область
Муниципальное образование: Смоленский район, с/пос. п. Мухоморы, д. урочище С.П., код 67270020605
Сфера: градостроительная и коммунальная, земельные участки, 67270020605
Специальный вид: земельный участок
Историческое описание: земельный участок, кадастровый номер 67270020605, площадью 109 кв. м, расположенный по адресу: Смоленский район, с/пос. п. Мухоморы, д. урочище С.П., код 67270020605.
Цель использования: для размещения объектов складского назначения, площадью 109 кв. м, расположенный по адресу: Смоленский район, с/пос. п. Мухоморы, д. урочище С.П., код 67270020605.
Сведения о кадастровом плане территории: кадастровый номер 67270020605, площадью 109 кв. м, расположенный по адресу: Смоленский район, с/пос. п. Мухоморы, д. урочище С.П., код 67270020605.
Сведения о кадастровом плане территории: кадастровый номер 67270020605, площадью 109 кв. м, расположенный по адресу: Смоленский район, с/пос. п. Мухоморы, д. урочище С.П., код 67270020605.

Каталог характерных точек границы территории.


Площадь polygons = 109 кв.м

№ точки	X (м)	Y (м)	Дирекционное направление	Длина линии (м)
1	460167.28	1219703.81	3° 41.7'	10.41
2	460177.67	1219704.48	92° 16.2'	2.33
3	460171.58	1219706.81	3° 59.6'	3.58
4	460181.15	1219707.06	87° 22.7'	4.12
5	460181.34	1219711.16	183° 41.7'	3.94
6	460177.41	1219710.93	92° 16.2'	2.55
7	460177.31	1219713.47	183° 41.7'	10.41
8	460166.93	1219712.8	272° 16.2'	9
9	460167.28	1219703.81		

Периметр = 46 м
СКП площади = 4 кв.м



- Условные обозначения:
- предполагаемый участок земель, на которых планируется размещение объекта;
 - зоны с особыми условиями использования территории, сведения о которых внесены в ГИИ;
 - граница
- 391 - обозначение запрашиваемого земельного участка;
- H1 - характерная точка границы земель; -номер квартала;
- 67:27:0020605 - номер зем. уч. сведения о которых внесены в ГИИ;
- :123 - границы



Заявитель

М.П. Смоленская область
И.А. Фролова

Описание границ смежных земельных объектов:
H1 - н/в земля государственной собственности;
H2 - н/в земля государственной собственности;

1. Назначение территории: _____

2. Вид использования земель: _____

3. Категория земель: _____

4. Вид разрешенного использования земель: _____

5. Категория земель: _____

6. Вид разрешенного использования земель: _____

7. Категория земель: _____

8. Вид разрешенного использования земель: _____

9. Категория земель: _____

10. Вид разрешенного использования земель: _____

11. Категория земель: _____

12. Вид разрешенного использования земель: _____

13. Категория земель: _____

14. Вид разрешенного использования земель: _____

15. Категория земель: _____

16. Вид разрешенного использования земель: _____

17. Категория земель: _____

18. Вид разрешенного использования земель: _____

19. Категория земель: _____

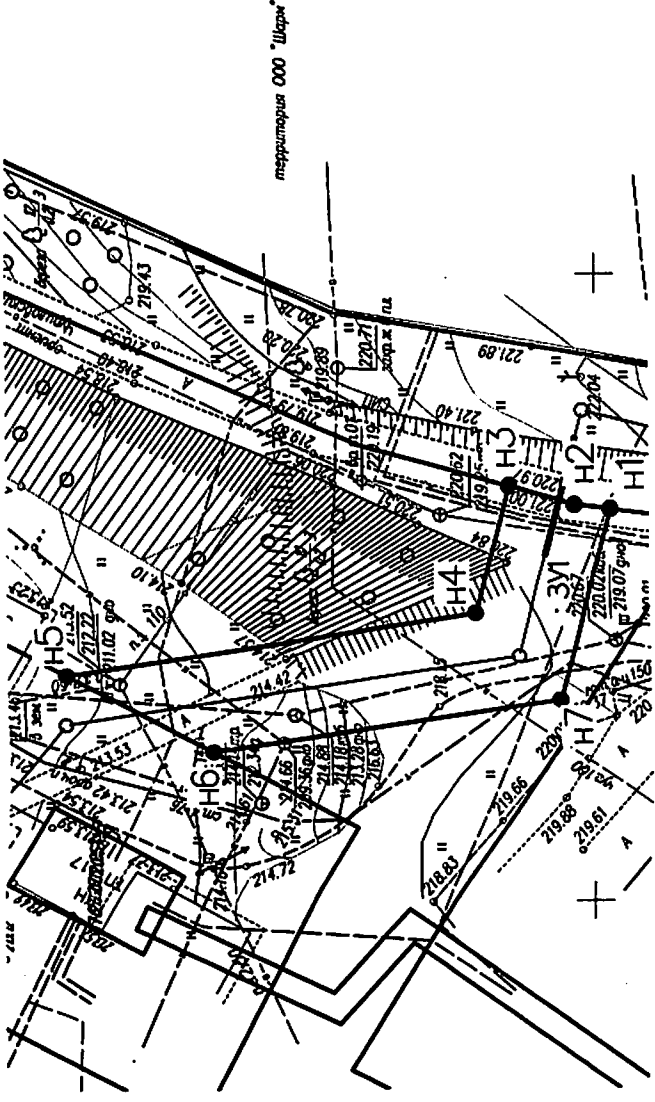
20. Вид разрешенного использования земель: _____

Каталог характерных точек границ территории.

Пассажная полигоны = 343 км.м

Номер характерной точки	X (м)	Y (м)	Дирекционное направление	Длина звена (м)
1	460098.86	1219731.97	6° 53,9	2,8
2	460401.64	1219732.31	15° 53,7	5,23
3	460408.66	1219733.74	284° 35,0	10,25
4	460409.24	1219723.83	351° 14,1'	32,12
5	460440.98	1219718.91	209° 49,7	12,9
6	460439.79	1219712.52	171° 26,9	27,26
7	460402.83	1219716.57	104° 28,5	15,91
1	460398.86	1219731.97		


Периметр = 106 м
СКП полигоны = 6 км.м



- :341** - обозначение запрашиваемого земельного участка;
- H1** - характеристическая точка границ земель; - номер квартала;
- :123** - номер зем. уч., сведения о которых внесены в ГКН;

Условные обозначения.

- предполагаемый участок земель, на которых планируется размещение объекта;
- зоны с особыми условиями использования территории, сведения о которых внесены в ГКН;
- границы объектов недвижимости;



Заявитель

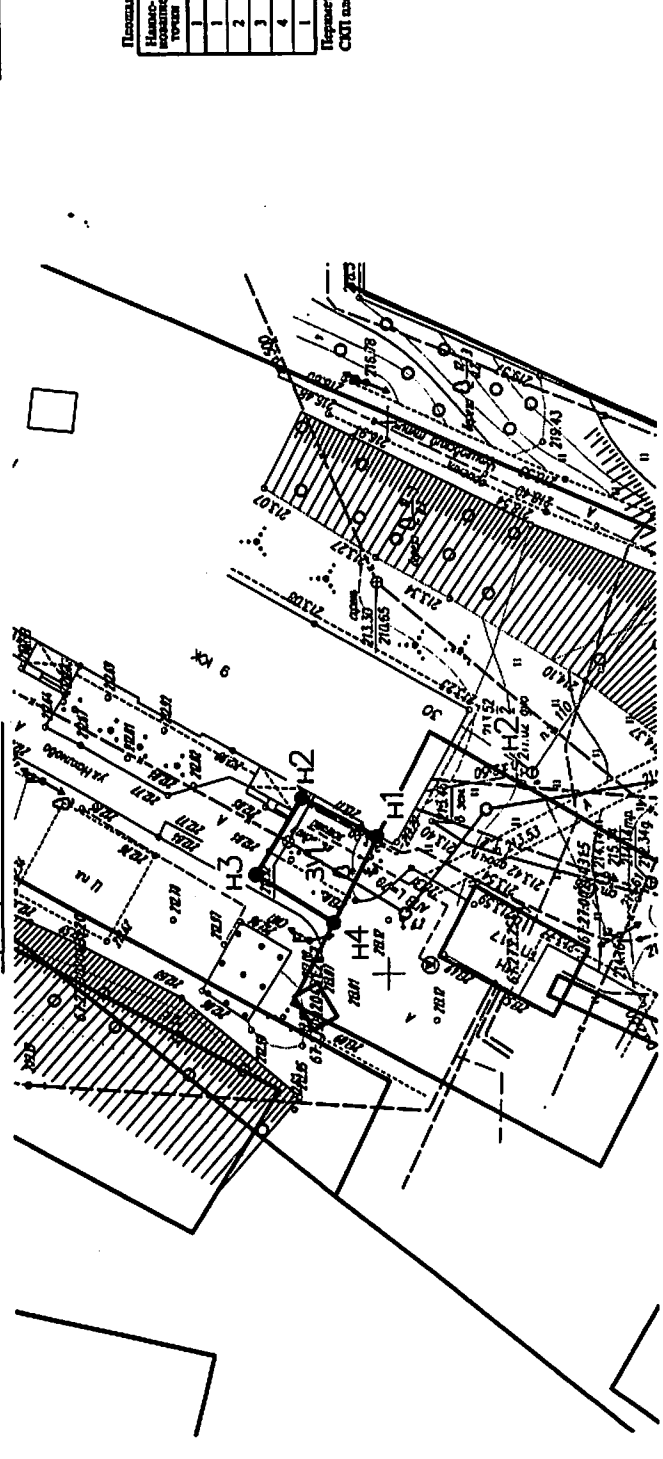
А.А. Фесюков

Исполнитель

Описание границ смежных землепользователей:
H1 - H7 земля государственной собственности;
H7 - H1 земля государственной собственности;

Схема границ предполагаемых к использованию земель на кадастровом плане территории.

Приложение № 6
к постановлению Администрации
города Смоленска
от 04.08.2010 № 1497-ар-4




Каталог характерных точек границы территории.

Плотность застройки = 67 к/м

Наименование точки	X (м)	Y (м)	Дирекционное направление	Длина отрезка (м)
1	2	3	4	5
1	460450.98	1219712.62	26° 15.6'	7.74
2	460457.93	1219716.04	301° 34.7'	8
3	460462.12	1219709.23	211° 42.8'	8.37
4	460454.99	1219704.03	117° 15.1'	8.76
1	460450.98	1219712.62		

Периметр = 33 м
СКП показаны = 3 к/м

- предполагаемый участок земель, на которых планируется размещение объекта; :391 - обозначение запрашиваемого земельного участка;
- зоны с особыми условиями использования территории, сведения о которых внесены в ГКУ; H1 - характерная точка границы земель; -номер квартала; 67:27:0020605
- границы территории; :123 - номер зем. уч. сведения о которых внесены в ГКУ;



Заявитель

А.А. Русаков

Описание границ смежных земель/пользователей:
H1 - H4 земля государственной собственности;
H6 - H1 земля государственной собственности;

Схема границ предоставляемых к использованию земель на кадастровом плане территории.

Схема земельного участка

Полное наименование: Администрация города Смоленска

Адрес: Смоленск, ул. Вокзальная, 8 (кат. № 01-001/001/001/001)

Содержание: предоставление в пользование земель для размещения объектов складского назначения

Содержание: земельный участок № 01-001/001/001/001

Цель предоставления: для размещения объектов складского назначения

Срок предоставления: на срок 10 лет

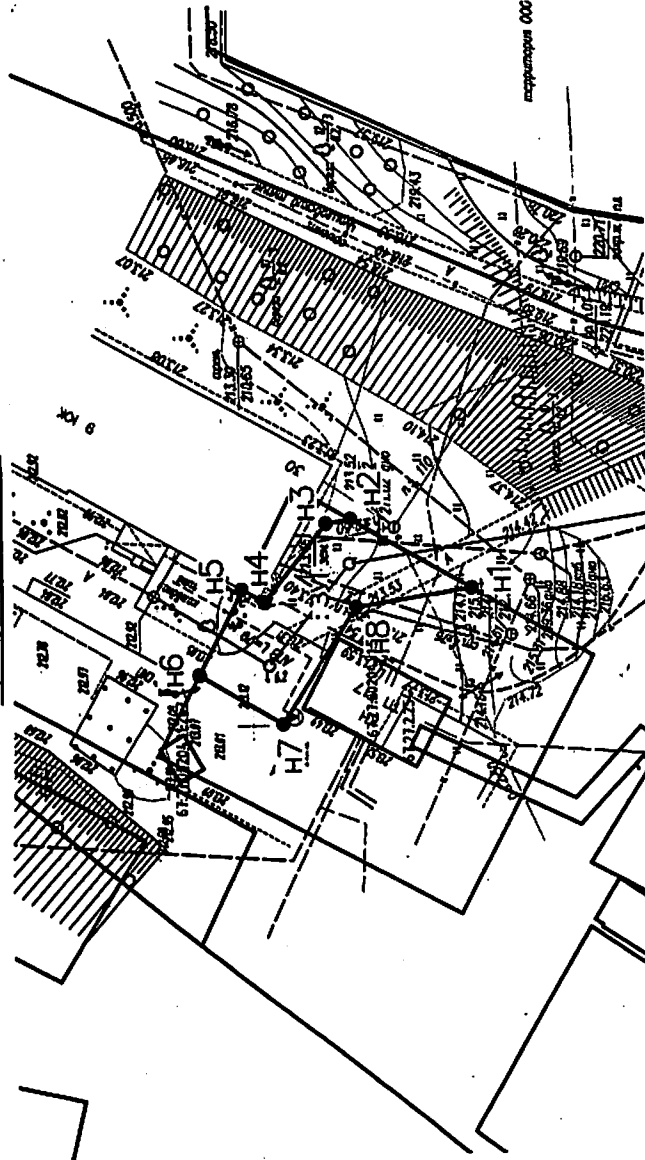
Содержание: предоставление в пользование земель для размещения объектов складского назначения

Содержание: земельный участок № 01-001/001/001/001

Цель предоставления: для размещения объектов складского назначения

Срок предоставления: на срок 10 лет

Кадастровый план территории



Площадь полигона = 112 га

№ п/п	X (м)	Y (м)	Дирекционное измерение	Длина линии (м)
1	460435.79	1219712.52	25° 49.7'	12.9
2	460440.98	1219718.99	35° 14.1'	2.29
3	460443.35	1219718.58	308° 29.7'	9.11
4	460448.92	1219711.45	25° 23.1'	2.37
5	460450.98	1219712.62	297° 15.1'	8.76
6	460454.99	1219704.83	211° 22.5'	9.06
7	460472.56	1219700.11	132° 5.4'	13.75
8	460440.49	1219710.91	171° 26.9'	10.83

Периметр = 68 м
СВП полигона = 3 га

Условные обозначения:

- предоставляемый участок земель, на которых планируется размещение объектов;
 - зоны с особыми условиями использования территории, сведения о которых внесены в ГКН;
 - граница кадастрового квартала;
- Условные обозначения:
:ЗУ1 - обозначение запрашиваемого земельного участка;
H1 - характеристика точки границ земель;
:123 - номер зем. уч., сведения о которых внесены в ГКН;



А.А. Федюков

Заявитель

Описание границ земельных участков:
H1 - H8 - собственность публично-правовых образований;
H9 - H1 - собственность публично-правовых образований;

Схема границ предполагаемых к использованию земель на кадастровом плане территории.

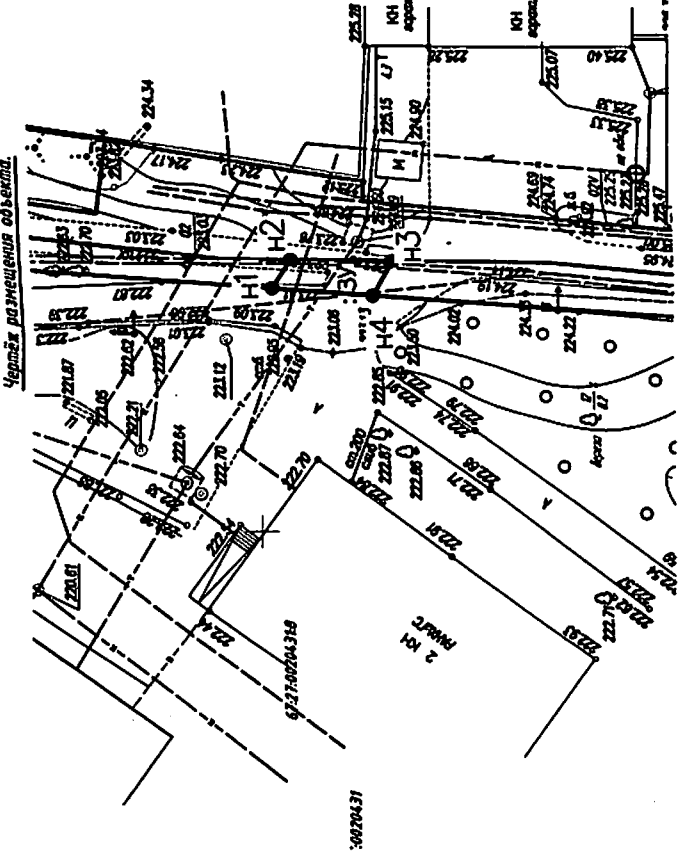
Приложение № 8
к постановлению Администрации
города Смоленска
от 07.06.2016 № 1487-арч

- 1. Описание границ участка, на котором предполагается размещение объектов, подлежащих изъятию для государственных нужд Российской Федерации.
- 2. Описание границ земельного участка, на котором предполагается размещение объектов, подлежащих изъятию для государственных нужд Российской Федерации.
- 3. Описание границ земельного участка, на котором предполагается размещение объектов, подлежащих изъятию для государственных нужд Российской Федерации.
- 4. Описание границ земельного участка, на котором предполагается размещение объектов, подлежащих изъятию для государственных нужд Российской Федерации.
- 5. Описание границ земельного участка, на котором предполагается размещение объектов, подлежащих изъятию для государственных нужд Российской Федерации.
- 6. Описание границ земельного участка, на котором предполагается размещение объектов, подлежащих изъятию для государственных нужд Российской Федерации.
- 7. Описание границ земельного участка, на котором предполагается размещение объектов, подлежащих изъятию для государственных нужд Российской Федерации.
- 8. Описание границ земельного участка, на котором предполагается размещение объектов, подлежащих изъятию для государственных нужд Российской Федерации.
- 9. Описание границ земельного участка, на котором предполагается размещение объектов, подлежащих изъятию для государственных нужд Российской Федерации.
- 10. Описание границ земельного участка, на котором предполагается размещение объектов, подлежащих изъятию для государственных нужд Российской Федерации.

Катастр характерных точек границ территории

Наименование точки	X (м)	Y (м)	Переходное направление	Длина линии (м)
1	460348.99	1219722.95	4	5
2	460347.21	1219725.74	127° 28' 0"	3.31
3	460337.91	1219725.44	181° 50' 0"	9.31
4	460339.81	1219722.07	299° 20' 7"	3.87
1	460348.99	1219722.95	5° 26' 6"	9.23

Получено поворотом = 30 м.м
Периметр = 26 м
СКП получен = 2 м.м



Условные обозначения:
:391 - обозначение запрошенного земельного участка;
H1 - характерная точка границы земель; - номер квартала;
67:27:0020605
:123 - номер зем. уч. сведения о которых внесены в ГКУ;

Заявитель: А.А. Фесенко

Описание границ смежных земельных объектов:
H1 - № земля государственной собственности;
H6 - № земля государственной собственности;

Схема границ предполагаемых к использованию земель на кадастровом плане территории.

Схема границ предполагаемых к использованию земель на кадастровом плане территории.

Исключение в отношении:

Сведения о кадастровых номерах и кадастровых границах земельных участков, в отношении которых не предполагается использование земель.

Сведения о кадастровых номерах и кадастровых границах земельных участков, в отношении которых не предполагается использование земель.

Сведения о кадастровых номерах и кадастровых границах земельных участков, в отношении которых не предполагается использование земель.

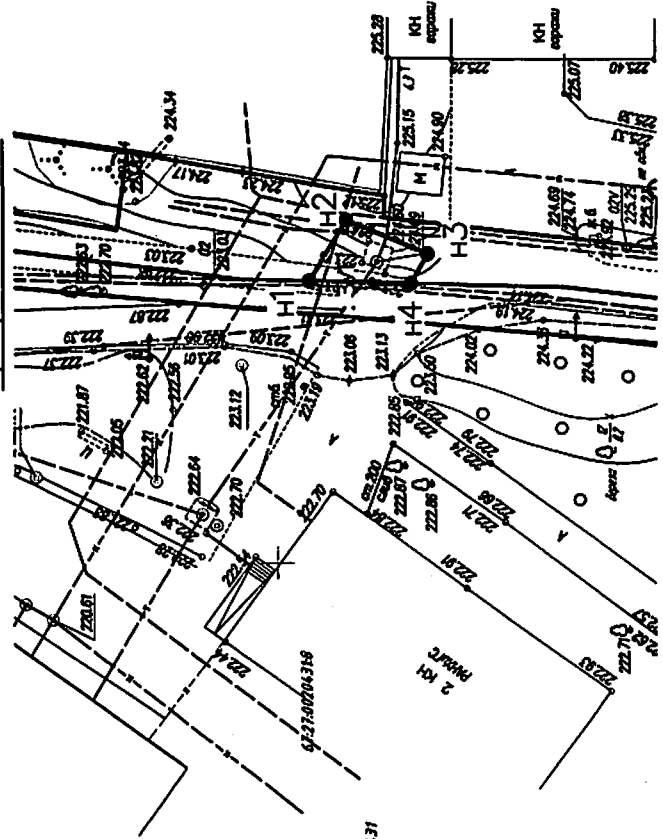
Каталог характерных точек границы территории.

Площадь участка = 38 кв.м

№ п/п	X (м)	Y (м)	Дирекционное направление	Длина линия (м)
1	460347.21	1219725.74	123° 7' 4"	6.42
2	460343.8	1219731.18	202° 31' 1"	8
3	460336.41	1219728.11	299° 20' 7"	3.07
4	460337.91	1219725.44	1° 50' 0"	9.31

Периметр = 27 м
СКП площадь = 2 кв.м

Чертеж размещения объекта.



Условные обозначения.

- предполагаемый участок земель, на которых планируется размещение объекта; :3:51 - обозначение запрашиваемого земельного участка;
- зоны с особыми условиями использования территории, сведения о которых внесены в ГКН; H1 - характеристика точки границы земель; - номер квартала;
- граница территории, сведения о которых внесены в ГКН; :123 - номер зем. уч., сведения о которых внесены в ГКН;



Заявитель
А.А. Фисюков

Описание границ смежных земельных участков:
H1 - №4 земля государственной собственности;
H6 - №1 земля государственной собственности;

Схема границ предполагаемых к использованию земель на кадастровом плане территории.

Приложение № 10
к постановлению Администрации
города Смоленска
от 27.08.2018 № 1194-ор

Объект: []

Адрес: []

Литература: []

Ссылки: []

Источники информации: []

Дата: []

Масштаб: []

Составитель: []

Проверил: []

Утвердил: []

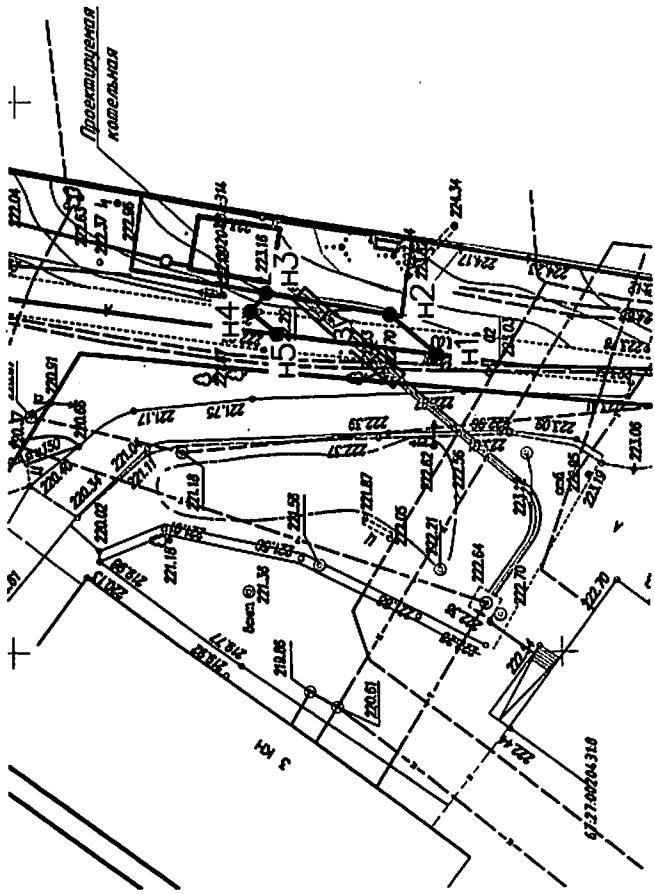
Подпись: []

М.П. []


Каталог характерных точек границы территории.

№ точки	X (м)	Y (м)	Дирекционное направление	Длина (м)
1	460361.53	1219727.01	4	5
2	460365.82	1219730.65	40° 20.7	5.64
3	460377.09	1219732.62	9° 52.6	11.44
4	460378.51	1219731	311° 20.3	2.16
5	460376.1	1219728.93	220° 32.6	3.17
6	460361.53	1219727.01	187° 32.0	14.7

Периметр = 37 м
СХТ выделены - 2 км.м



- Условные обозначения:**
- предполагаемый участок земель, на которых планируется размещение объекта;
 - зоны с особыми условиями использования территории, сведения о которых внесены в ГКН;
 - - граница территории, сведения о которой внесены в ГКН;
 - :391 - обозначение запрашиваемого земельного участка;
 - H1 - характерная точка границ земель; - номер квартала;
 - 67:27:0020605 - номер зем. уч., сведения о которых внесены в ГКН;
 - :123 - граница территории, сведения о которой внесены в ГКН;



Заявитель А.А. Фролюков

Описание границ смежных землепользователей:
H1 - H5 земля государственной собственности;
H5 - H1 земля государственной собственности;

