



АДМИНИСТРАЦИЯ ГОРОДА СМОЛЕНСКА

ПОСТАНОВЛЕНИЕ

от 08.10.2018 № 2690-арм

Об утверждении схемы расположения земельного участка на кадастровом плане территории

В соответствии с Земельным кодексом Российской Федерации, приказами Министерства экономического развития Российской Федерации от 01.09.2014 № 540 «Об утверждении классификатора видов разрешенного использования земельных участков», от 27.11.2014 № 762 «Об утверждении требований к подготовке схемы расположения земельного участка или земельных участков на кадастровом плане территории и формату схемы расположения земельного участка или земельных участков на кадастровом плане территории при подготовке схемы расположения земельного участка или земельных участков на кадастровом плане территории в форме электронного документа, формы схемы расположения земельного участка или земельных участков на кадастровом плане территории, подготовка которой осуществляется в форме документа на бумажном носителе», Правилами землепользования и застройки города Смоленска, утвержденными решением 41-й сессии Смоленского городского Совета III созыва от 28.02.2007 № 490, руководствуясь Уставом города Смоленска,

Администрация города Смоленска постановляет:

1. Утвердить прилагаемую схему расположения земельного участка на кадастровом плане территории, отнесенного к категории земель населенных пунктов, с условным номером 67:27:0000000:575:3У1 площадью 957 м², расположенного по адресу (иное описание местоположения): Российская Федерация, Смоленская область, город Смоленск, улица Черняховского.

2. Земельный участок, указанный в пункте 1 настоящего постановления, расположен в территориальной зоне РЗ (зона лесопарков - сохранение суще-

ствующего природного ландшафта, зеленых массивов, формирование инфраструктуры обслуживания и создание условий комфорта посещения лесных территорий, с включением объектов инженерной инфраструктуры), с разрешенным видом использования – «проезды общего пользования».

3. Срок действия настоящего постановления составляет два года.

4. Управлению архитектуры и градостроительства Администрации города Смоленска обеспечить исполнение пункта 20 статьи 11.10 Земельного кодекса Российской Федерации.

5. Комитету по информационным ресурсам и телекоммуникациям Администрации города Смоленска разместить настоящее постановление на официальном сайте Администрации города Смоленска.

Глава города Смоленска

В.А. Соваренко

<< Утверждена >>

ПОСТАНОВЛЕНИЕМ
Администрации города Смоленска

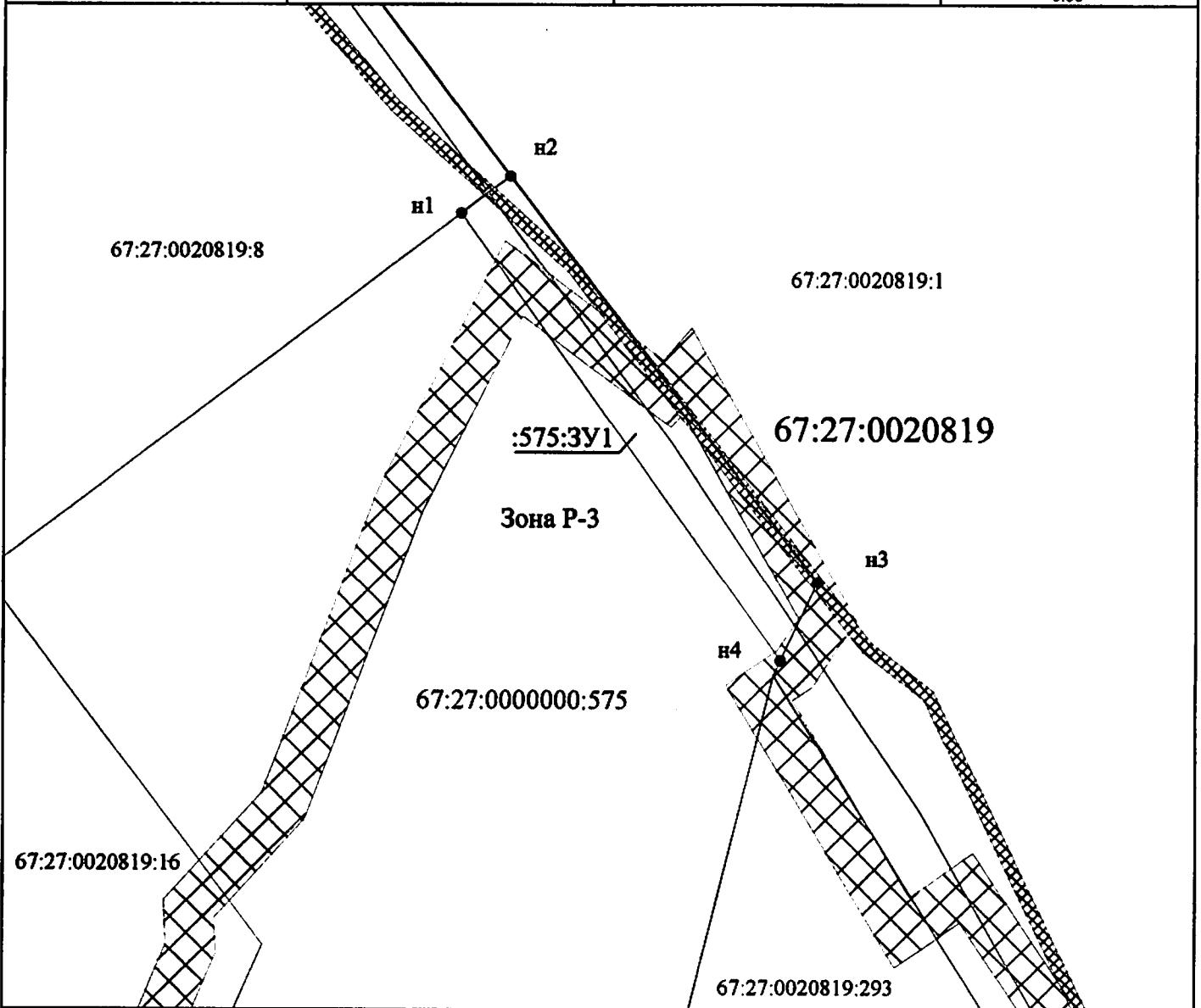
№ 2690-арм

от " 08 " 10 2018 г

Схема расположения земельного участка или земельных участков
на кадастровом плане территории











Площадь земельного участка: 67:27:0000000:575:3У1 - 957 кв.м.

Обозначение характерных точек границ	Координаты		Расстояние, м
	X	Y	
67:27:0000000:575:3У1			
n1	458175.70	1220912.76	10.02
n2	458181.74	1220920.76	82.59
n3	458115.87	1220970.57	13.95
n4	458103.27	1220964.60	89.07
n1	458175.70	1220912.76	0.00



Условные обозначения:

Масштаб 1:1000

-  - граница образуемого земельного участка
-  - граница земельных участков сведения о которых содержится в ЕГРН и не изменяются при проведении кадастровых работ
-  - земли общего пользования, по которым осуществляется доступ к земельному участку
-  - граница кадастрового квартала
-  - границы ЗОУИТ
-  - характерная точка границы образуемого земельного участка
-  - обозначение образуемого земельного участка
-  - кадастровый квартал
-  - кадастровый номер исходного земельного участка
-  - зона лесопрок