



АДМИНИСТРАЦИЯ ГОРОДА СМОЛЕНСКА

ПОСТАНОВЛЕНИЕ

от 22.10.2018 № 2786-адм

Об утверждении схемы расположения земельного участка на кадастровом плане территории и изъятии для муниципальных нужд города Смоленска земельного участка и жилых помещений, расположенных в многоквартирном доме 2 в поселке Красный Бор, в/ч 83283, в городе Смоленске, признанном аварийным и подлежащим сносу

В соответствии с Земельным кодексом Российской Федерации, Жилищным кодексом Российской Федерации, Гражданским кодексом Российской Федерации, Федеральным законом от 06.10.2003 № 131-ФЗ «Об общих принципах организации местного самоуправления в Российской Федерации», приказами Министерства экономического развития Российской Федерации от 01.09.2014 № 540 «Об утверждении классификатора видов разрешенного использования земельных участков», от 27.11.2014 № 762 «Об утверждении требований к подготовке схемы расположения земельного участка или земельных участков на кадастровом плане территории и формату схемы расположения земельного участка или земельных участков на кадастровом плане территории при подготовке схемы расположения земельного участка или земельных участков на кадастровом плане территории в форме электронного документа, формы схемы расположения земельного участка или земельных участков на кадастровом плане территории, подготовка которой осуществляется в форме документа на бумажном носителе», Правилами землепользования и застройки города Смоленска, утвержденными решением 41-й сессии Смоленского городского Совета III созыва от 28.02.2007 № 490, постановлением Администрации города Смоленска от 20.01.2014 № 118-адм «О реализации решений городской межведомственной комиссии по использованию жилищного фонда города Смоленска», руководствуясь Уставом города Смоленска,

Администрация города Смоленска постановляет:

1. Утвердить прилагаемую схему расположения земельного участка на кадастровом плане территории, отнесенного к категории земель населенных пунктов, с условным номером 67:27:0011726:ЗУ1 площадью 760 м², расположенного по адресу (иное описание местоположения): Российская Федерация, Смоленская область, город Смоленск, поселок Красный Бор, в/ч 83283, дом 2.

2. Земельный участок, указанный в пункте 1 настоящего постановления, расположен в территориальной зоне ОЖ (зона размещения жилых домов и объектов общественно-делового назначения, с включением объектов инженерной инфраструктуры).

3. Изъять для муниципальных нужд города Смоленска земельный участок, относящийся к категории земель населенных пунктов, с условным номером 67:27:0011726:ЗУ1 площадью 760 м², расположенный по адресу (иное описание местоположения): Российская Федерация, Смоленская область, город Смоленск, поселок Красный Бор, в/ч 83283, дом 2.

4. Изъять для муниципальных нужд города Смоленска следующие жилые помещения, расположенные в многоквартирном доме 2 в поселке Красный Бор, в/ч 83283, в городе Смоленске, признанном аварийным и подлежащим сносу, на земельном участке, указанном в пункте 3 настоящего постановления:

- квартиру 1 площадью 47,1 м² с кадастровым номером 67:27:0011107:169;
- квартиру 2 площадью 47,4 м² с кадастровым номером 67:27:0011122:131.

5. Управлению архитектуры и градостроительства Администрации города Смоленска обеспечить исполнение пункта 20 статьи 11.10 Земельного кодекса Российской Федерации.

6. Управлению имущественных, земельных и жилищных отношений Администрации города Смоленска обеспечить выполнение в установленном порядке мероприятий по изъятию земельного участка и жилых помещений.

7. В течение десяти дней со дня принятия настоящего постановления:

7.1. Комитету по информационным ресурсам и телекоммуникациям Администрации города Смоленска разместить настоящее постановление на сайте Администрации города Смоленска.

7.2. Комитету по информационной политике Администрации города Смоленска опубликовать настоящее постановление в средствах массовой информации.

7.3. Управлению имущественных, земельных и жилищных отношений Администрации города Смоленска направить копию настоящего постановления:

- в адрес собственников земельного участка и жилых помещений письмом с уведомлением о вручении в соответствии с пунктом 3 части 10 статьи 56.6 Земельного кодекса Российской Федерации;

- в Управление Федеральной службы государственной регистрации, кадастра и картографии по Смоленской области.

8. Срок действия пунктов 1, 2 настоящего постановления составляет два года, пунктов 3, 4 - три года.

9. Контроль за исполнением настоящего постановления возложить на заместителя Главы города Смоленска по градостроительству.

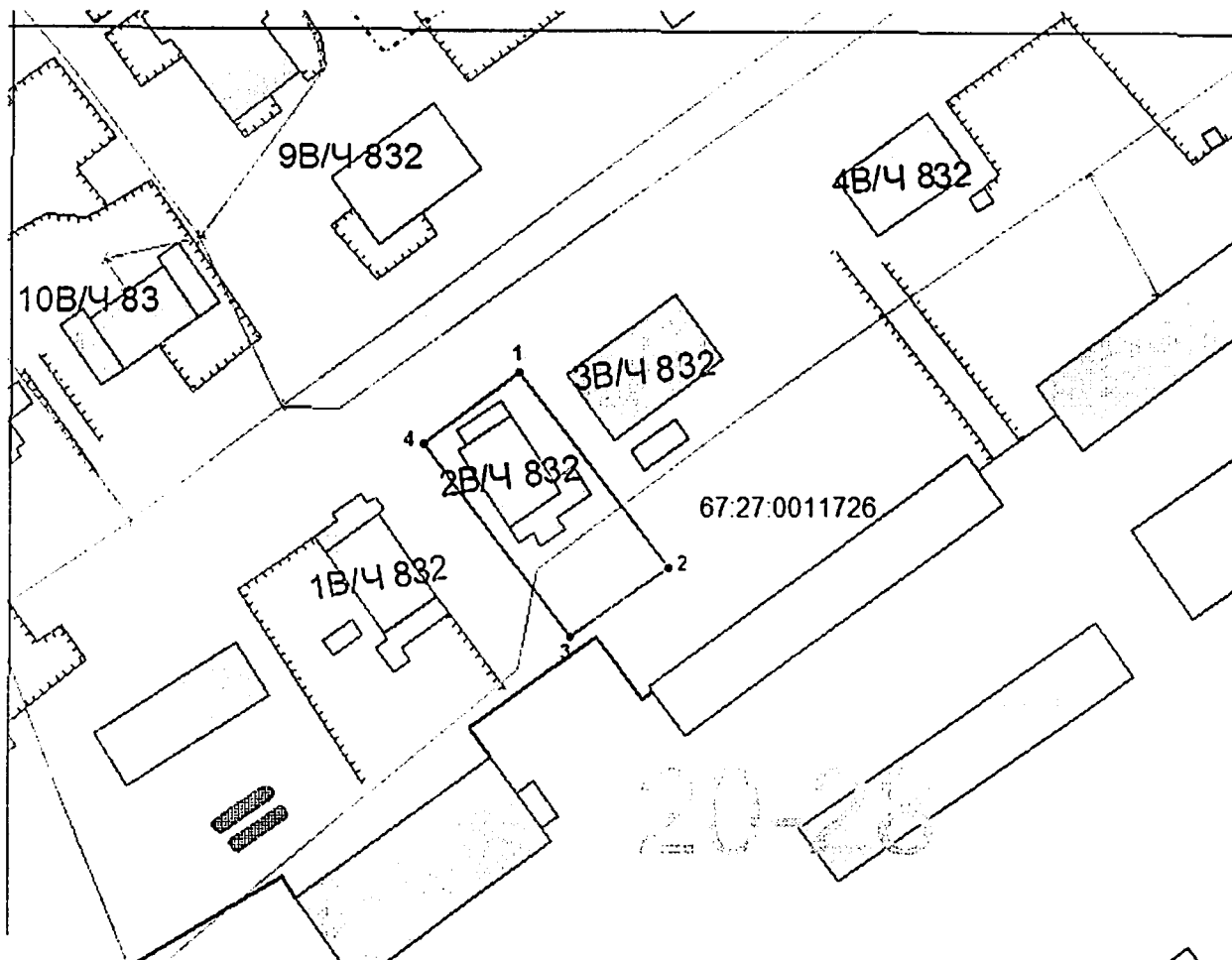
Глава города Смоленска

В.А. Соваренко

**Схема расположения
 земельного участка на кадастровом плане территории**





Условный номер земельного участка 67:27:0011726:3У1

Площадь земельного участка с условным номером 67:27:0011726:3У1 – 760 кв.м.



Координаты земельного участка с условным номером 67:27:0011726:3У1		
№№ точек	Коорд. X	Коорд. Y
1	463 339,90	1 212 968,11
2	463 308,93	1 212 992,22
3	463 297,60	1 212 976,26
4	463 328,55	1 212 952,52

Условные обозначения:

-  вновь образованная часть границы земельного участка, сведения о которой достаточны для определения ее местоположения;
-  характерная точка границы земельного участка, сведения о которой не позволяют однозначно определить ее положение на местности;
-  граница земельных участков включенных в ГКН
-  исходный земельный участок в измененных границах
- 67:27:0011726:3У1 номер кадастрового квартала

Масштаб 1:1000