



АДМИНИСТРАЦИЯ ГОРОДА СМОЛЕНСКА

ПОСТАНОВЛЕНИЕ

от 17.12.2018 № 3341-а/м

Об использовании земельного участка без его предоставления и установления сервитута

В соответствии с Земельным кодексом Российской Федерации, постановлением Правительства Российской Федерации от 03.12.2014 № 1300 «Об утверждении перечня видов объектов, размещение которых может осуществляться на землях или земельных участках, находящихся в государственной или муниципальной собственности, без предоставления земельных участков и установления сервитутов», постановлением Администрации Смоленской области от 28.05.2015 № 302 «Об утверждении Положения о порядке и условиях размещения объектов на землях или земельных участках, находящихся в государственной или муниципальной собственности, без предоставления земельных участков и установления сервитутов», решением 69-й сессии Смоленского городского Совета IV созыва от 20.02.2015 № 1323 «Об определении уполномоченного органа на распоряжение земельными участками, государственная собственность на которые не разграничена, на территории города Смоленска», на основании заявления филиала ПАО «МРСК Центра» - «Смоленскэнерго» от 19.11.2018 № МР1-СМ/13/7923, руководствуясь Уставом города Смоленска,

Администрация города Смоленска **п о с т а н о в л я е т**:

1. Предоставить публичному акционерному обществу «Межрегиональная распределительная сетевая компания Центра» (ИНН 6901067107, ОГРН 1046900099498) право использовать без предоставления и установления сервитута земельный участок площадью 258 м², отнесенный к категории земель населенных пунктов, находящийся на землях, государственная собственность на которые не разграничена, расположенный по адресу (иное описание местоположения): Российская Федерация, Смоленская область, город Смоленск, гаражно-строительный кооператив «Кристалл-5», в границах кадастрового квартала 67:27:0031441, для линий электропередачи классом напряжения до 35 кВ, а также связанных с ними трансформаторных подстан-

ций, распределительных пунктов и иного предназначенного для осуществления передачи электрической энергии оборудования, для размещения которых не требуется разрешение на строительство.

2. Срок использования земельного участка, указанного в пункте 1 настоящего постановления, - 11 месяцев.

3. Координаты характерных точек границ земельного участка, предполагаемого к использованию, отображены на схеме границ, являющейся неотъемлемой частью данного постановления (приложение).

4. ПАО «МРСК Центра»:

4.1. Выполнить требования о приведении земельного участка в состояние, пригодное для использования в соответствии с видом разрешенного использования, и о проведении необходимых работ по рекультивации в случае, если использование земельного участка приведет к порче или уничтожению плодородного слоя почвы в границах земельного участка, указанного в пункте 1 настоящего постановления.

4.2. Обеспечить установление охранных зон в соответствии с требованиями федерального законодательства.

5. Использование земельного участка, указанного в пункте 1 настоящего постановления, в зоне прохождения инженерных коммуникаций осуществлять в соответствии с установленным правовым режимом.

6. Приемку в эксплуатацию размещаемых объектов необходимо осуществлять с участием представителя уполномоченного органа.

7. Администрация города Смоленска оставляет за собой право предоставлять земельный участок, указанный в пункте 1 настоящего постановления, физическому или юридическому лицу без прекращения предоставленного настоящим постановлением права использования земельного участка.

8. Управлению имущественных, земельных и жилищных отношений Администрации города Смоленска в течение 10 рабочих дней со дня принятия настоящего постановления направить его копию в федеральный орган исполнительной власти, уполномоченный Правительством Российской Федерации на осуществление государственного кадастрового учета, государственной регистрации прав, ведение Единого государственного реестра недвижимости и предоставление сведений, содержащихся в Едином государственном реестре недвижимости.

9. Комитету по информационным ресурсам и телекоммуникациям Администрации города Смоленска разместить настоящее постановление на сайте Администрации города Смоленска.

Глава города Смоленска

В.А. Соваренко

СХЕМА ГРАНИЦ

предполагаемых к использованию земель или части земельного участка на кадастровом плане территории

Объект: земельный участок

Местоположение объекта и кадастровый номер земельного участка: Смоленская область, г. Смоленск, ГСК "Кристалл-5"; 67:27:0031441.

Площадь предполагаемых к использованию земель или земельного участка: 258 кв.м.

Категория земель: Земли населенных пунктов.

Вид разрешенного использования земель или земельного участка: Линии электропередачи классом напряжения до 35 кВ, а также связанные с ними трансформаторные подстанции, распределительные пункты и иное предназначенное для осуществления передачи электрической энергии оборудование, для размещения которых не требуется разрешения на строительство.

Ограничения использования земель или земельного участка, в том числе:

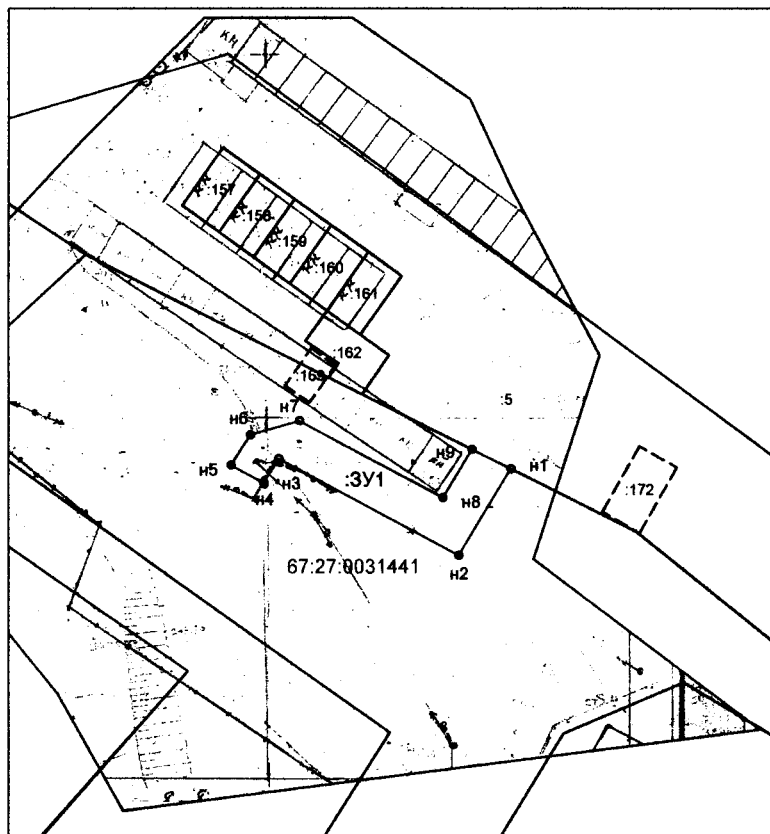
Наличие объектов инженерной инфраструктуры и их характеристики: ВЛ - 0,4 кВ, ВЛ - 6 кВ.

Наличие объектов транспортной инфраструктуры и их характеристики: отсутствуют.

Наличие и параметры охранных, санитарно-защитных и иных зон, в том числе проектируемых: отсутствуют.

Наличие особо охраняемых природных территорий, объектов культурного наследия, иных территорий и объектов, ограничивающих использование земельного участка: отсутствуют.

Чертеж размещения объекта, на предполагаемых к использованию землях государственной собственности, выполненный на основе материалов инженерно-геодезических изысканий в масштабе 1:2000-1:500 с учетом сведений государственного кадастра недвижимости



МАСШТАБ 1:1000

КАТАЛОГ КООРДИНАТ в МСК_67 характерных точек границ территории

Площадь участка :3У1 - 258 кв.м.

Номера точек	Координаты, м	
	X	Y
1	2	3
n1	458604.52	1226338.88
n2	458592.50	1226331.62
n3	458605.91	1226306.45
n4	458602.57	1226304.31
n5	458604.99	1226299.74
n6	458609.23	1226302.48
n7	458611.19	1226309.34
n8	458600.47	1226329.43
n9	458607.21	1226333.49
n1	458604.52	1226338.88



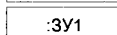


ОПИСАНИЕ ГРАНИЦ СМЕЖНЫХ ЗЕМЛЕПОЛЬЗОВАТЕЛЕЙ:

:3У1:

От т.н1 до т.н9 - земли неограниченной государственной собственности;

От т.н9 до т.н1 - земельный участок с кадастровым №67:27:0031441:5.

УСЛОВНЫЕ ОБОЗНАЧЕНИЯ:

-  - граница образуемого земельного участка;
-  - характерная точка границы образуемого земельного участка;
-  - обозначение образуемого земельного участка;
-  - граница и номер кадастрового квартала;
-  - граница земельного участка, учтенная в ГКН.



Заявитель _____