



АДМИНИСТРАЦИЯ ГОРОДА СМОЛЕНСКА

ПОСТАНОВЛЕНИЕ

от 23.01.2019 № 113-арч

Об использовании земельного участка в садоводческом товариществе «Жигули» в районе поселка Серебрянка без его предоставления и установления сервитута

В соответствии с Земельным кодексом Российской Федерации, постановлением Правительства Российской Федерации от 03.12.2014 № 1300 «Об утверждении перечня видов объектов, размещение которых может осуществляться на землях или земельных участках, находящихся в государственной или муниципальной собственности, без предоставления земельных участков и установления сервитутов», постановлением Администрации Смоленской области от 28.05.2015 № 302 «Об утверждении Положения о порядке и условиях размещения объектов на землях или земельных участках, находящихся в государственной или муниципальной собственности, без предоставления земельных участков и установления сервитутов», решением 69-й сессии Смоленского городского Совета IV созыва от 20.02.2015 № 1323 «Об определении уполномоченного органа на распоряжение земельными участками, государственная собственность на которые не разграничена, на территории города Смоленска», на основании заявления филиала ПАО «МРСК Центра» - «Смоленскэнерго» от 17.12.2018 № МР1-СМ/13/8850, руководствуясь Уставом города Смоленска,

Администрация города Смоленска п о с т а н о в л я е т:

1. Предоставить публичному акционерному обществу «Межрегиональная распределительная сетевая компания Центра» (ИНН 6901067107, ОГРН 1046900099498) право использовать без предоставления и установления сервитута земельный участок площадью 1646 м², отнесенный к категории земель населенных пунктов, находящийся на землях, государственная собственность на которые не разграничена, расположенный по адресу (иное описание местоположения): Российская Федерация, Смоленская область, город Смоленск, садоводческое товарищество «Жигули» в районе поселка

Серебрянка, в границах кадастровых кварталов 67:27:0012613, 67:27:0012609, для линий электропередачи классом напряжения до 35 кВ, а также связанных с ними трансформаторных подстанций, распределительных пунктов и иного предназначенного для осуществления передачи электрической энергии оборудования, для размещения которых не требуется разрешение на строительство.

2. Срок использования земельного участка, указанного в пункте 1 настоящего постановления, - 11 месяцев.

3. Координаты характерных точек границ земельного участка, предполагаемого к использованию, отображены на схеме границ, являющейся неотъемлемой частью данного постановления (приложение).

4. ПАО «МРСК Центра»:

4.1. Выполнить требования о приведении земельного участка в состояние, пригодное для использования в соответствии с видом разрешенного использования, и о проведении необходимых работ по рекультивации в случае, если использование земельного участка приведет к порче или уничтожению плодородного слоя почвы в границах земельного участка, указанного в пункте 1 настоящего постановления.

4.2. Обеспечить установление охранных зон в соответствии с требованиями федерального законодательства.

5. Использование земельного участка, указанного в пункте 1 настоящего постановления, в зоне прохождения коммуникаций осуществлять в соответствии с установленным правовым режимом.

6. Приемку в эксплуатацию размещаемых объектов необходимо осуществлять с участием представителя уполномоченного органа.

7. Администрация города Смоленска оставляет за собой право предоставлять земельный участок, указанный в пункте 1 настоящего постановления, физическому или юридическому лицу без прекращения предоставленного настоящим постановлением права использования земельного участка.

8. Управлению имущественных, земельных и жилищных отношений Администрации города Смоленска в течение 10 рабочих дней со дня принятия настоящего постановления направить его копию в федеральный орган исполнительной власти, уполномоченный Правительством Российской Федерации на осуществление государственного кадастрового учета, государственной регистрации прав, ведение Единого государственного реестра недвижимости и предоставление сведений, содержащихся в Едином государственном реестре недвижимости.

9. Комитету по информационным ресурсам и телекоммуникациям Администрации города Смоленска разместить настоящее постановление на сайте Администрации города Смоленска.

Врип Главы города Смоленска

Д.Л. Платонов

СХЕМА ГРАНИЦ
предполагаемых к использованию земель или части земельного участка
на кадастровом плане территории

Приложение к Постановлению
 Администрации г. Смоленска
 от "23.01.2019" № 113-арм

Объект: Земельный участок

Местоположение объекта и кадастровый номер земельного участка: Российская Федерация, Смоленская область, г. Смоленск, сад. тов. "Жигули" в р-не п. Серебрянка. 67:27:0012613, 67:27:0012609.

Площадь предполагаемых к использованию земель или земельного участка: 1646 кв.м.

Категория земель: Земли населенных пунктов.

Вид разрешенного использования земель или земельного участка: Линии электропередачи классом напряжения до 35 кВ, а также связанные с ними трансформаторные подстанции, распределительные пункты и иное предназначенное для осуществления передачи электрической энергии оборудование, для размещения которых не требуется разрешения на строительство.

Ограничения использования земель или земельного участка, в том числе:

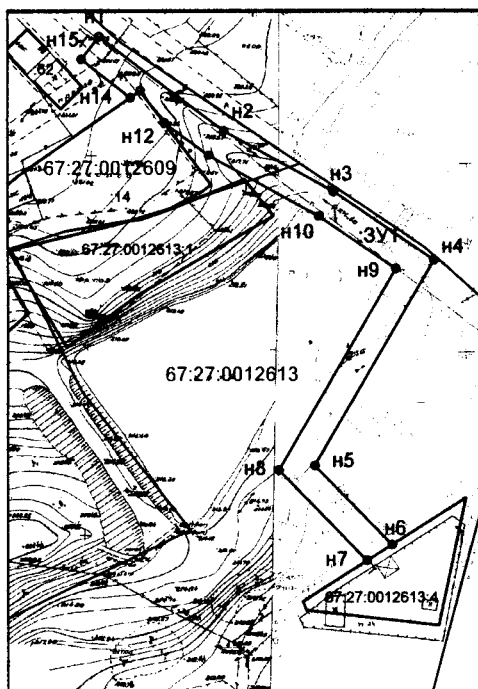
Наличие объектов инженерной инфраструктуры и их характеристики: Газопровод, ВЛ - 0.4 кВ.

Наличие объектов транспортной инфраструктуры и их характеристики: отсутствуют.

Наличие и параметры охранных, санитарно-защитных и иных зон, в том числе проектируемых: отсутствуют.

Наличие особо охраняемых природных территорий, объектов культурного наследия, иных территорий и объектов, ограничивающих использование земельного участка: отсутствуют.

Чертеж размещения объекта, на предполагаемых к использованию землях государственной собственности, выполненный на основе материалов инженерно-геодезических изысканий в масштабе 1:2000-1:500 с учетом сведений государственного кадастра недвижимости





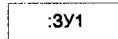


МАСШТАБ 1:2000

КАТАЛОГ КООРДИНАТ в МСК_67
характерных точек границ территории

Площадь участка :3У1 - 1646 кв.м.

Номера точек	Координаты, м	
	X	Y
1	2	3
n1	462605.63	1217078.90
n2	462579.42	1217113.96
n3	462562.49	1217144.64
n4	462543.48	1217172.56
n5	462486.44	1217139.25
n6	462462.28	1217162.87
n7	462459.91	1217153.96
n8	462485.22	1217129.27
n9	462541.07	1217161.88
n10	462555.67	1217140.44
n11	462572.66	1217109.65
n12	462581.73	1217097.29
n13	462590.67	1217090.52
n14	462588.75	1217087.73
n15	462589.39	1217073.90
n1	462605.63	1217078.90

УСЛОВНЫЕ ОБОЗНАЧЕНИЯ:

-  - граница образуемого земельного участка;
-  - характерная точка границы образуемого земельного участка;
-  - обозначение образуемого земельного участка;
-  - граница и номер кадастрового квартала;
-  - граница земельного участка, учтенная в ГКН.

ОПИСАНИЕ ГРАНИЦ СМЕЖНЫХ ЗЕМЛЕПОЛЬЗОВАТЕЛЕЙ:

- От т. n1 до т. n6 - земли неразграниченной государственной собственности;
- От т. n6 до т. n7 - земельный участок с кадастровым номером 67:27:0012613;
- От т. n7 до т. n12 - земли неразграниченной государственной собственности;
- От т. n12 до т. n14 - земельный участок с кадастровым номером 67:27:0012609;
- От т. n14 до т. n1 - земли неразграниченной государственной собственности.



Заявитель _____

Исполнитель _____

Ю.О. Краман

Краман О.Ю.