



АДМИНИСТРАЦИЯ ГОРОДА СМОЛЕНСКА

ПОСТАНОВЛЕНИЕ

от 23.01.2019 № 104-адм

Об утверждении схемы расположения земельного участка на кадастровом плане территории и о присвоении ему адреса

В соответствии с Земельным кодексом Российской Федерации, постановлением Правительства Российской Федерации от 19.11.2014 № 1221 «Об утверждении Правил присвоения, изменения и аннулирования адресов», приказами Министерства экономического развития Российской Федерации от 01.09.2014 № 540 «Об утверждении классификатора видов разрешенного использования земельных участков», от 27.11.2014 № 762 «Об утверждении требований к подготовке схемы расположения земельного участка или земельных участков на кадастровом плане территории и формату схемы расположения земельного участка или земельных участков на кадастровом плане территории при подготовке схемы расположения земельного участка или земельных участков на кадастровом плане территории в форме электронного документа, формы схемы расположения земельного участка или земельных участков на кадастровом плане территории, подготовка которой осуществляется в форме документа на бумажном носителе», Правилами землепользования и застройки города Смоленска, утвержденными решением 41-й сессии Смоленского городского Совета III созыва от 28.02.2007 № 490, руководствуясь Уставом города Смоленска,

Администрация города Смоленска **п о с т а н о в л я е т:**

1. Утвердить прилагаемую схему расположения земельного участка на кадастровом плане территории, отнесенного к категории земель населенных пунктов, с условным номером 67:27:0000000:ЗУ1 площадью 104897 м², рас-

положенного по адресу (иное описание местоположения): Российская Федерация, Смоленская область, город Смоленск, поселок Миловидово.

2. Земельному участку, указанному в пункте 1 настоящего постановления, присвоить следующий адрес: Российская Федерация, Смоленская область, городской округ город Смоленск, город Смоленск, поселок Загорье, земельный участок № 32б.

3. Земельный участок, указанный в пункте 1 настоящего постановления, расположен в территориальной зоне ОЖ (зона размещения жилых домов и объектов общественно-делового назначения, с включением объектов инженерной инфраструктуры), с разрешенным видом использования – «крытые спортивные комплексы с трибунами для зрителей при количестве мест до 1 тысячи».

4. Срок действия настоящего постановления составляет два года.

5. Управлению архитектуры и градостроительства Администрации города Смоленска:

5.1. Обеспечить исполнение пункта 20 статьи 11.10 Земельного кодекса Российской Федерации.

5.2. В течение 3 рабочих дней обеспечить внесение в государственный адресный реестр сведений об адресе земельного участка, указанном в пункте 2 настоящего постановления.

6. Комитету по информационным ресурсам и телекоммуникациям Администрации города Смоленска разместить настоящее постановление на официальном сайте Администрации города Смоленска.

Врип Главы города Смоленска

Д.Л. Платонов





**Схема расположения
земельного участка на кадастровом плане территории**

Условный номер земельного участка 67:27:0000000:3У1

Площадь земельного участка с условным номером 67:27:0000000:3У1 – 104 897 кв.м.



Условные обозначения:

-  вновь образованная часть границы земельного участка, сведения о которой достаточны для определения ее местоположения;
 -  характерная точка границы земельного участка, сведения о которой не позволяют однозначно определить ее положение на местности;
 -  граница земельных участков включенных в ГКН
 -  исходный земельный участок в измененных границах
- 67:27:0000000 номер кадастрового квартала

Масштаб 1:5000

Координаты земельного участка с условным номером 67:27:0000000:3У1		
№№ точек	Коорд. X	Коорд. Y
1	455955.85	1221466.75
2	455673.55	1221469.32
3	455665.32	1221469.73
4	455663.85	1221590.88
5	455663.77	1221597.64
6	455529.12	1221603.43
7	455528.44	1221555.37
8	455529.17	1221554.24
9	455529.92	1221554.05
10	455537.05	1221552.02
11	455544.02	1221549.57
12	455550.84	1221546.70
13	455557.47	1221543.41
14	455563.87	1221539.73
15	455570.05	1221535.65
16	455575.96	1221531.21
17	455581.57	1221526.41
18	455586.88	1221521.26
19	455591.85	1221515.81
20	455596.48	1221510.05
21	455600.74	1221504.01
22	455604.60	1221497.72
23	455608.07	1221491.20
24	455611.11	1221484.48
25	455613.72	1221477.58
26	455615.90	1221470.53
27	455617.61	1221463.36
28	455618.88	1221456.09
29	455619.67	1221448.76
30	455620.00	1221441.39
31	455619.87	1221434.02
32	455619.26	1221426.67
33	455618.19	1221419.38
34	455616.66	1221412.16
35	455614.68	1221405.06
36	455612.24	1221398.10
37	455609.38	1221391.30
38	455606.09	1221384.70
39	455602.39	1221378.32
40	455598.30	1221372.18
41	455593.84	1221366.30
42	455589.00	1221360.72
43	455585.49	1221357.07
44	455743.17	1221082.61
45	455791.38	1221081.51
46	455798.16	1221250.11
47	455846.60	1221248.20
48	455950.66	1221247.40
49	455951.11	1221255.99
50	455956.08	1221254.66
51	455959.82	1221304.88
52	455960.66	1221356.17