



АДМИНИСТРАЦИЯ ГОРОДА СМОЛЕНСКА

ПОСТАНОВЛЕНИЕ

от 05.04.2019 № 838-арм

Об использовании земельного участка в районе Бабьегорского водозабора без его предоставления и установления сервитута

В соответствии с Земельным кодексом Российской Федерации, постановлением Правительства Российской Федерации от 03.12.2014 № 1300 «Об утверждении перечня видов объектов, размещение которых может осуществляться на землях или земельных участках, находящихся в государственной или муниципальной собственности, без предоставления земельных участков и установления сервитутов», постановлением Администрации Смоленской области от 28.05.2015 № 302 «Об утверждении Положения о порядке и условиях размещения объектов на землях или земельных участках, находящихся в государственной или муниципальной собственности, без предоставления земельных участков и установления сервитутов», решением 69-й сессии Смоленского городского Совета IV созыва от 20.02.2015 № 1323 «Об определении уполномоченного органа на распоряжение земельными участками, государственная собственность на которые не разграничена, на территории города Смоленска», на основании заявления филиала ПАО «МРСК Центра» - «Смоленскэнерго» от 21.03.2019 № МР1-СМ/13/2405, руководствуясь Уставом города Смоленска,

Администрация города Смоленска **п о с т а н о в л я е т**:

1. Предоставить публичному акционерному обществу «Межрегиональная распределительная сетевая компания Центра» (ИНН 6901067107, ОГРН 1046900099498) право использовать без предоставления и установления сервитута земельный участок площадью 495 м², отнесенный к категории земель населенных пунктов, находящийся на землях, государственная собственность на которые не разграничена, расположенный по адресу (иное описание местоположения): Российская Федерация, Смоленская область, город Смоленск, в районе Бабьегорского водозабора, в границах кадастрового квартала 67:27:0031601, для линий электропередачи классом

напряжения до 35 кВ, а также связанных с ними трансформаторных подстанций, распределительных пунктов и иного предназначенного для осуществления передачи электрической энергии оборудования, для размещения которых не требуется разрешение на строительство.

2. Срок использования земельного участка, указанного в пункте 1 настоящего постановления, - 11 месяцев.

3. Координаты характерных точек границ земельного участка, предполагаемого к использованию, отображены на схеме границ, являющейся неотъемлемой частью данного постановления (приложение).

4. ПАО «МРСК Центра»:

4.1. Выполнить требования о приведении земельного участка в состояние, пригодное для использования в соответствии с видом разрешенного использования, и о проведении необходимых работ по рекультивации в случае, если использование земельного участка приведет к порче или уничтожению плодородного слоя почвы в границах земельного участка, указанного в пункте 1 настоящего постановления.

4.2. Обеспечить установление охранных зон в соответствии с требованиями федерального законодательства.

5. Использование земельного участка, указанного в пункте 1 настоящего постановления, в зоне прохождения инженерной инфраструктуры осуществлять в соответствии с установленным правовым режимом.

6. Приемку в эксплуатацию размещаемых объектов необходимо осуществлять с участием представителя уполномоченного органа.

7. Администрация города Смоленска оставляет за собой право предоставлять земельный участок, указанный в пункте 1 настоящего постановления, физическому или юридическому лицу без прекращения предоставленного настоящим постановлением права использования земельного участка.

8. Управлению имущественных, земельных и жилищных отношений Администрации города Смоленска в течение 10 рабочих дней со дня принятия настоящего постановления направить его копию в федеральный орган исполнительной власти, уполномоченный на осуществление государственного земельного надзора.

9. Комитету по информационным ресурсам и телекоммуникациям Администрации города Смоленска разместить настоящее постановление на сайте Администрации города Смоленска.

Глава города Смоленска

А.А. Борисов

СХЕМА ГРАНИЦ
предполагаемых к использованию земель или части земельного участка
на кадастровом плане территории

Приложение к Постановлению
Администрации г. Смоленска
от "05" 04 2019 г. № 838-адм

Объект: Земельный участок

Местоположение объекта и кадастровый номер земельного участка: Российская Федерация, Смоленская область, г. Смоленск, в районе Бабьегорского водозабора, 67:27:0031601.

Площадь предполагаемых к использованию земель или земельного участка: 495 кв.м.

Категория земель: Земли населенных пунктов.

Вид разрешенного использования земель или земельного участка: Линии электропередачи классом напряжения до 35 кВ, а также связанные с ними трансформаторные подстанции, распределительные пункты и иное предназначенное для осуществления передачи электрической энергии оборудование, для размещения которых не требуется разрешения на строительство.

Ограничения использования земель или земельного участка, в том числе:

Наличие объектов инженерной инфраструктуры и их характеристики: ВЛ - 110 кВ.

Наличие объектов транспортной инфраструктуры и их характеристики: Отсутствуют

Наличие и параметры охранных, санитарно-защитных и иных зон, в том числе проектируемых: Зона минимальных расстояний магистрального газопровода «Брянск-Смоленск» в границах Рославльского, Починковского, Смоленского районов и города Смоленска Смоленской области;

Охранная зона объекта электросетевого хозяйства ЛЭП-110 кВ "Смоленская ТЭЦ-2 - Смоленск-1 с отпайкой на ПС Смоленск-2" II цепь (ВЛ-144);

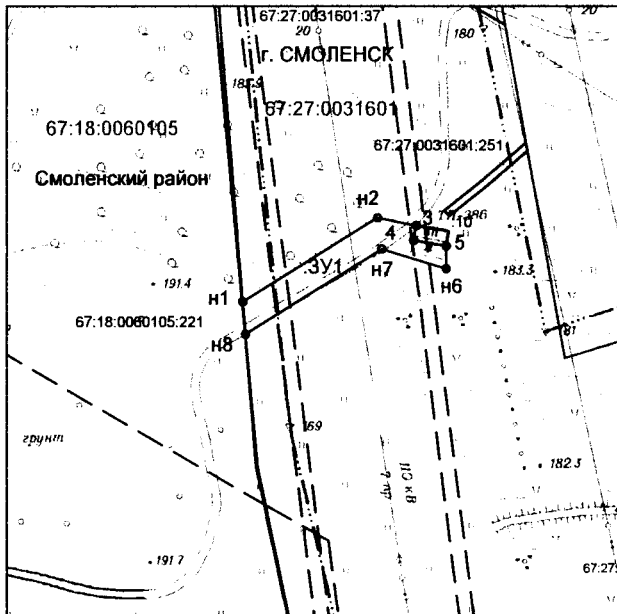
Охранная зона объекта электросетевого хозяйства ЛЭП-110 кВ "Смоленская ТЭЦ-2 - Смоленск-1 с отпайкой на ПС Смоленск-2" I цепь (ВЛ-143).

Наличие особо охраняемых природных территорий, объектов культурного наследия, иных территорий и объектов, ограничивающих использование земельного участка: Отсутствуют.

Чертеж размещения объекта, на предполагаемых к использованию землях государственной собственности, выполненный на основе материалов инженерно-геодезических изысканий в масштабе 1:2000-1:500 с учетом сведений государственного кадастра недвижимости

КАТАЛОГ КООРДИНАТ в МСК_67
характерных точек границ территории


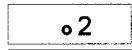

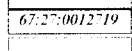


Площадь участка :ЗУ1 - 495 кв.м.



МАСШТАБ 1:2000

Номера точек	Координаты, м	
	X	Y
1	2	3
н1	459403.10	1227596.82
н2	459426.54	1227634.42
н3	459424.37	1227645.17
н4	459420.24	1227644.46
н5	459418.68	1227653.55
н6	459412.31	1227653.54
н7	459417.82	1227635.56
н8	459394.13	1227597.56
н1	459403.10	1227596.82

УСЛОВНЫЕ ОБОЗНАЧЕНИЯ:

-  - граница образуемого земельного участка;
-  - характерная точка границы образуемого земельного участка;
-  - обозначение образуемого земельного участка;
-  - граница и номер кадастрового квартала;
-  - граница земельного участка, учтенная в ГКН;
-  - граница охранной зоны.

ОПИСАНИЕ ГРАНИЦ СМЕЖНЫХ ЗЕМЛЕПОЛЬЗОВАТЕЛЕЙ:

- От т.н1 до т.3 - земли незагражденной государственной собственности;
- От т.3 до т.5 - земли участка с кадастровым номером 67:27:0031601:10;
- От т.5 до т.н1 - земли незагражденной государственной собственности.



Кроман О.Ю.