



АДМИНИСТРАЦИЯ ГОРОДА СМОЛЕНСКА

ПОСТАНОВЛЕНИЕ

от 17.05.2019 № 1194-адм

О предварительном согласовании предоставления в аренду земельного участка № 5а по Соборному двору и присвоении ему адреса

В соответствии с Земельным кодексом Российской Федерации, постановлением Правительства Российской Федерации от 19.11.2014 № 1221 «Об утверждении Правил присвоения, изменения и аннулирования адресов», приказами Минэкономразвития России от 01.09.2014 № 540 «Об утверждении классификатора видов разрешенного использования земельных участков», от 27.11.2014 № 762 «Об утверждении требований к подготовке схемы расположения земельного участка или земельных участков на кадастровом плане территории и формату схемы расположения земельного участка или земельных участков на кадастровом плане территории при подготовке схемы расположения земельного участка или земельных участков на кадастровом плане территории в форме электронного документа, формы схемы расположения земельного участка или земельных участков на кадастровом плане территории, подготовка которой осуществляется в форме документа на бумажном носителе», решением 41-й сессии Смоленского городского Совета III созыва от 28.02.2007 № 490 «Об утверждении Правил землепользования и застройки города Смоленска», решением 69-й сессии Смоленского городского Совета IV созыва от 20.02.2015 № 1323 «Об определении уполномоченного органа на распоряжение земельными участками, государственная собственность на которые не разграничена, на территории города Смоленска», на основании заявления централизованной религиозной организации «Смоленская Епархия Русской Православной Церкви (Московский Патриархат)» от 29.03.2019 № 388, руководствуясь Уставом города Смоленска,

Администрация города Смоленска п о с т а н о в л я е т:

1. Предварительно согласовать централизованной религиозной организации «Смоленская Епархия Русской Православной Церкви (Московский Патриархат)» (ОГРН 1026700002086, ИНН 6731016624, юридический адрес: Россий-

ская Федерация, Смоленская область, город Смоленск, Соборный двор, дом 17) предоставление в аренду земельного участка, отнесенного к категории земель населенных пунктов, с условным номером 67:27:0031910:ЗУ1 площадью 300 м², находящегося в территориальной зоне ОЖИ (зона размещения жилых домов и объектов общественно-делового назначения исторического центра, с включением объектов инженерной инфраструктуры), расположенного по адресу (иное описание местоположения): Российская Федерация, Смоленская область, город Смоленск, Соборный двор, земельный участок № 5а.

2. Образуемому земельному участку, указанному в пункте 1 настоящего постановления, присвоить следующий адрес: Российская Федерация, Смоленская область, городской округ город Смоленск, город Смоленск, Соборный двор, земельный участок № 5а.

3. Утвердить схему расположения земельного участка, указанного в пункте 1 настоящего постановления, на кадастровом плане территории.

4. Определить вид разрешенного использования земельного участка, указанного в пункте 1 настоящего постановления, – «коммунальное обслуживание».

5. Предоставление земельного участка, указанного в пункте 1 настоящего постановления, осуществляется при условии проведения работ по его образованию в соответствии со схемой расположения земельного участка на кадастровом плане территории.

6. Использование земельного участка, указанного в пункте 1 настоящего постановления, в охранной зоне территории объекта культурного наследия (памятника истории и культуры) федерального значения «Культурный слой города IX-XVII веков» осуществлять в соответствии с установленным правовым режимом.

7. Определить, что централизованная религиозная организация «Смоленская Епархия Русской Православной Церкви (Московский Патриархат)» имеет право на обращение без доверенности с заявлением об осуществлении государственного кадастрового учета земельного участка, указанного в пункте 1 настоящего постановления.

8. Срок действия настоящего постановления составляет два года.

9. Управлению имущественных, земельных и жилищных отношений Администрации города Смоленска:

9.1. Обеспечить исполнение пункта 20 статьи 11.10 Земельного кодекса Российской Федерации.

9.2. Обеспечить внесение сведений об адресе земельного участка, указанном в пункте 2 настоящего постановления, в государственный адресный реестр.

10. Комитету по информационным ресурсам и телекоммуникациям Администрации города Смоленска разместить настоящее постановление на официальном сайте Администрации города Смоленска.

Глава города Смоленска

А.А. Борисов

Схема расположения земельного участка на кадастровом плане территории

УТВЕРЖДЕНА

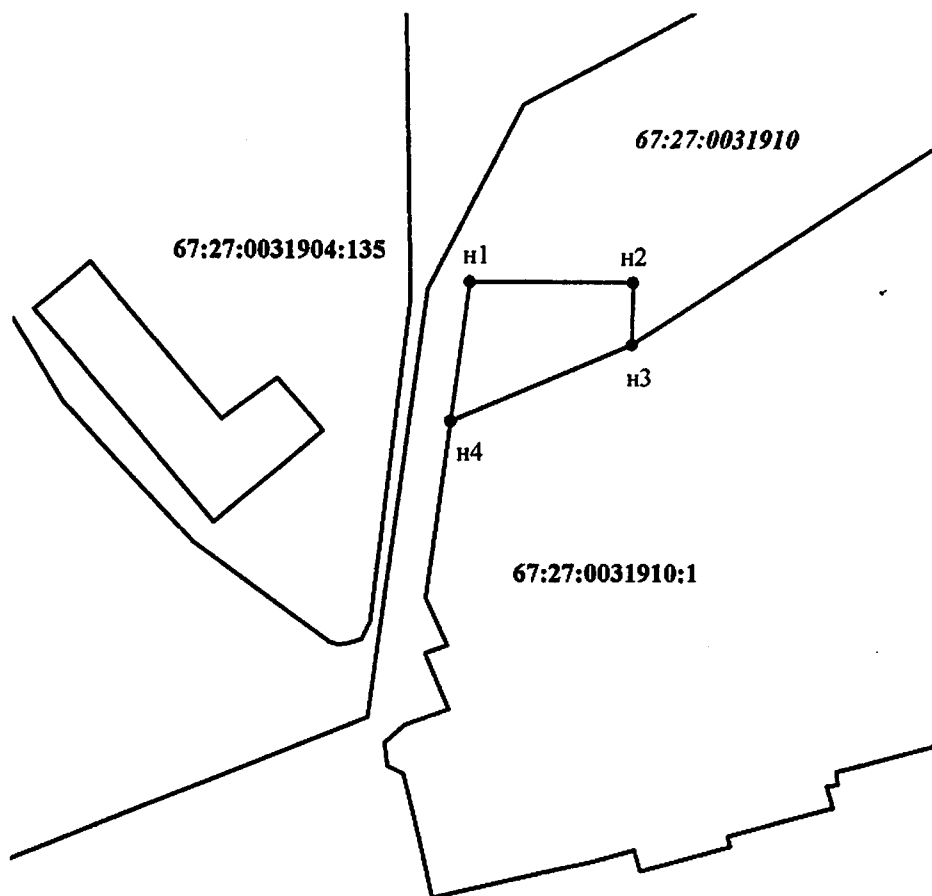
Постановление администрации
города Смоленска

№ 1194-арч от « 17 » 05. 2019

Условный номер земельного участка :



Площадь земельного участка: 300 кв.м.

№№ поворотной точки	Координата X	Координата Y
n1	461032.64	1222459.39
n2	461032.52	1222481.06
n3	461024.24	1222480.89
n4	461014.02	1222456.91
n1	461032.64	1222459.39



Масштаб 1:1000

Условные обозначения:

-  - граница испрашиваемого земельного участка
-  - граница существующего земельного участка
(граница которого уточнена и занесена в сведения ГКН)