



АДМИНИСТРАЦИЯ ГОРОДА СМОЛЕНСКА

ПОСТАНОВЛЕНИЕ

от 19.07.2019 № 1920-арч

Об утверждении схемы расположения земельного участка на кадастровом плане территории и о присвоении ему адреса

В соответствии с Земельным кодексом Российской Федерации, приказами Министерства экономического развития Российской Федерации от 01.09.2014 № 540 «Об утверждении классификатора видов разрешенного использования земельных участков», от 27.11.2014 № 762 «Об утверждении требований к подготовке схемы расположения земельного участка или земельных участков на кадастровом плане территории и формату схемы расположения земельного участка или земельных участков на кадастровом плане территории при подготовке схемы расположения земельного участка или земельных участков на кадастровом плане территории в форме электронного документа, формы схемы расположения земельного участка или земельных участков на кадастровом плане территории, подготовка которой осуществляется в форме документа на бумажном носителе», Правилами землепользования и застройки города Смоленска, утвержденными решением 41-й сессии Смоленского городского Совета III созыва от 28.02.2007 № 490, на основании заявления Федерального государственного бюджетного учреждения культуры «Агентство по управлению и использованию памятников истории и культуры» (ОГРН 1027739550156) от 06.06.2019 № 1960/14, руководствуясь Уставом города Смоленска,

Администрация города Смоленска **п о с т а н о в л я е т**:

1. Утвердить прилагаемую схему расположения земельного участка на кадастровом плане территории, отнесенного к категории земель населенных пунктов, с условным номером 67:27:0020321:ЗУ1 площадью 610 м², образован-

ного из земельного участка с кадастровым номером 67:27:0020321:69, расположенного по адресу (иное описание местоположения): Российская Федерация, Смоленская область, город Смоленск, улица Октябрьской Революции.

2. Образованному земельному участку, указанному в пункте 1 настоящего постановления, присвоить следующий адрес: Российская Федерация, Смоленская область, городской округ город Смоленск, город Смоленск, улица Октябрьской Революции, земельный участок № 10.

3. Земельный участок, указанный в пункте 1 настоящего постановления, расположен на нерегламентируемой территории, с разрешенным видом использования – «историко-культурная деятельность (под Смоленской крепостной стеной (башня Громова)»).

4. Определить, что Федеральное государственное бюджетное учреждение культуры «Агентство по управлению и использованию памятников истории и культуры» имеет право на обращение без доверенности с заявлением об осуществлении государственного кадастрового учета земельного участка, указанного в пункте 1 настоящего постановления.

5. Срок действия настоящего постановления составляет два года.

6. Управлению архитектуры и градостроительства Администрации города Смоленска:

6.1. Обеспечить исполнение пункта 20 статьи 11.10 Земельного кодекса Российской Федерации.

6.2. В течение 3 рабочих дней обеспечить внесение в государственный адресный реестр сведений об адресе земельного участка, указанном в пункте 2 настоящего постановления.

7. Комитету по информационным ресурсам и телекоммуникациям Администрации города Смоленска разместить настоящее постановление на официальном сайте Администрации города Смоленска.

И.о. Главы города Смоленска

А.В. Пархоменко

Утверждена

постановлением

(наименование документа об утверждении, включая наименования органов государственной власти или

Администрации

органов местного самоуправления, принявших решение об утверждении схемы или

города Смоленске

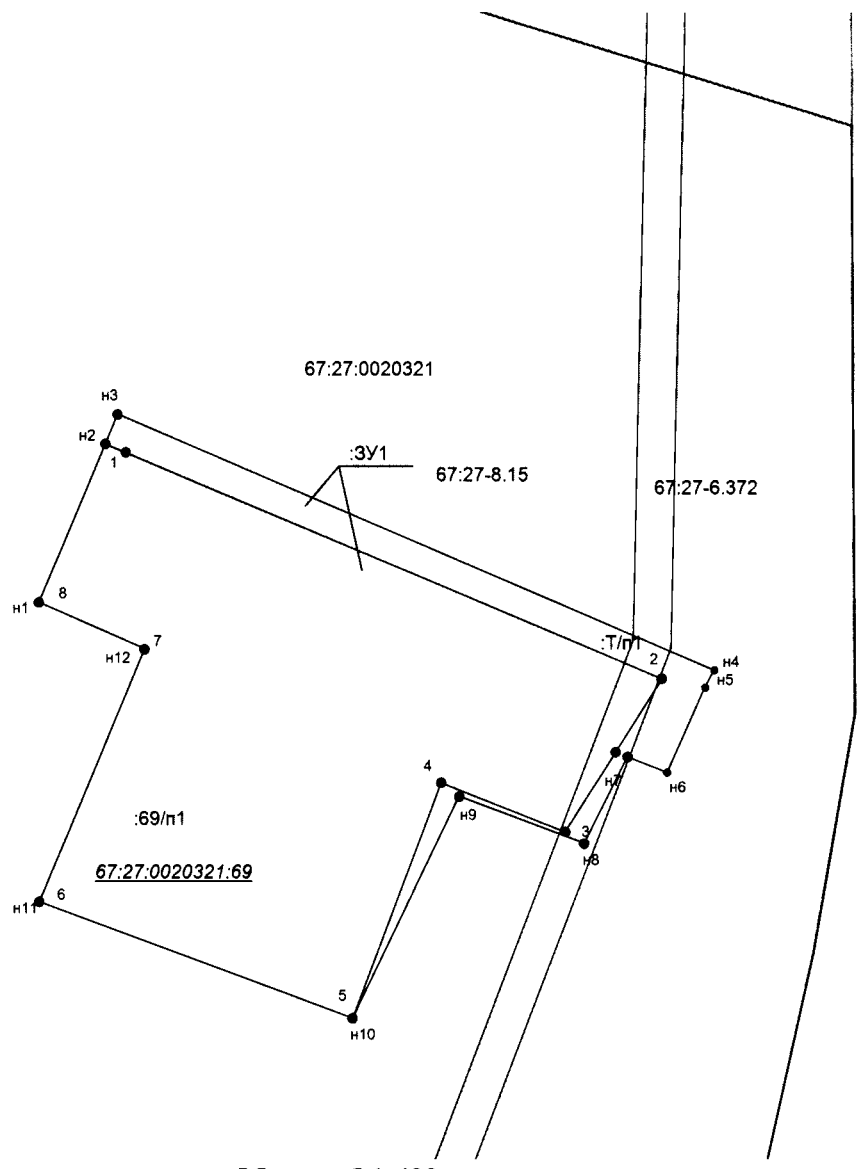
подписавших (оглашение о перераспределении земельных участков)

от *19.07.2019*

№ *1920-арч*






**Схема расположения земельного участка или земельных
участков на кадастровом плане территории**

Площадь земельного участка		610 м ²	
Обозначение характерных точек границ	Координаты, м		
	X	Y	
1	2	3	
н1	460 046,79	1 221 818,17	
н2	460 055,13	1 221 821,67	
н3	460 056,66	1 221 822,31	
н4	460 043,24	1 221 853,86	
н5	460 042,33	1 221 853,39	
н6	460 037,88	1 221 851,38	
н7	460 038,70	1 221 849,29	
н8	460 034,14	1 221 847,00	
н9	460 036,61	1 221 840,38	
н10	460 024,95	1 221 834,74	
н11	460 031,07	1 221 818,21	
н12	460 044,33	1 221 823,76	
н1	460 046,79	1 221 818,17	



Масштаб 1:400

Условные обозначения:

-  - Граница образуемого земельного участка
-  - Граница исходного земельного участка
- 67:27:0020321:69 - Обозначение исходного земельного участка
- n7 - обозначение вновь образованной характерной точки границы
-  - характерная точка границы, сведения о которой позволяют однозначно определить её положение на местности
- 67:27:0020321 - обозначение кадастрового квартала
-  - Граница кадастрового квартала
-  - граница территориальной зоны
- 67:27-8.15 - номер территориальной зоны