



## АДМИНИСТРАЦИЯ ГОРОДА СМОЛЕНСКА

# ПОСТАНОВЛЕНИЕ

от 30.07.2019 № 2070-арм

Об использовании земельных участков в городе Смоленске без их предоставления и установления сервитутов

В соответствии с Земельным кодексом Российской Федерации, постановлением Правительства Российской Федерации от 03.12.2014 № 1300 «Об утверждении перечня видов объектов, размещение которых может осуществляться на землях или земельных участках, находящихся в государственной или муниципальной собственности, без предоставления земельных участков и установления сервитутов», постановлением Администрации Смоленской области от 28.05.2015 № 302 «Об утверждении Положения о порядке и условиях размещения объектов на землях или земельных участках, находящихся в государственной или муниципальной собственности, без предоставления земельных участков и установления сервитутов», решением 69-й сессии Смоленского городского Совета IV созыва от 20.02.2015 № 1323 «Об определении уполномоченного органа на распоряжение земельными участками, государственная собственность на которые не разграничена, на территории города Смоленска», на основании заявления филиала ПАО «Квадра» - «Смоленская генерация» от 20.06.2019 № АВ-1030/1240, руководствуясь Уставом города Смоленска,

Администрация города Смоленска **п о с т а н о в л я е т**:

1. Предоставить публичному акционерному обществу «Квадра - Генерирующая компания» (ИНН 6829012680, ОГРН 1056882304489) право использовать без предоставления и установления сервитутов:

- земельный участок площадью 1192 м<sup>2</sup> в границах кадастрового квартала 67:27:0030814, отнесенный к категории земель населенных пунктов, находящийся на землях, государственная собственность на которые не

разграничена, расположенный по адресу (иное описание местоположения): Российская Федерация, Смоленская область, город Смоленск, улица 25 Сентября, в районе ТЦ «Житомир», для тепловых сетей всех видов, включая сети горячего водоснабжения, для размещения которых не требуется разрешения на строительство;

- земельный участок площадью 481 м<sup>2</sup> в границах кадастрового квартала 67:27:0030814, отнесенный к категории земель населенных пунктов, находящийся на землях, государственная собственность на которые не разграничена, расположенный по адресу (иное описание местоположения): Российская Федерация, Смоленская область, город Смоленск, улица 25 Сентября, в районе ТЦ «Житомир», для тепловых сетей всех видов, включая сети горячего водоснабжения, для размещения которых не требуется разрешения на строительство;

- земельный участок площадью 39 м<sup>2</sup> в границах кадастрового квартала 67:27:0030814, отнесенный к категории земель населенных пунктов, находящийся на землях, государственная собственность на которые не разграничена, расположенный по адресу (иное описание местоположения): Российская Федерация, Смоленская область, город Смоленск, улица 25 Сентября, в районе ТЦ «Житомир», для тепловых сетей всех видов, включая сети горячего водоснабжения, для размещения которых не требуется разрешения на строительство;

- земельный участок площадью 376 м<sup>2</sup> в границах кадастрового квартала 67:27:0030814, отнесенный к категории земель населенных пунктов, находящийся на землях, государственная собственность на которые не разграничена, расположенный по адресу (иное описание местоположения): Российская Федерация, Смоленская область, город Смоленск, улица 25 Сентября, в районе ТЦ «Житомир», для тепловых сетей всех видов, включая сети горячего водоснабжения, для размещения которых не требуется разрешения на строительство;

- земельный участок площадью 108 м<sup>2</sup> в границах кадастрового квартала 67:27:0030814, отнесенный к категории земель населенных пунктов, находящийся на землях, государственная собственность на которые не разграничена, расположенный по адресу (иное описание местоположения): Российская Федерация, Смоленская область, город Смоленск, улица 25 Сентября, в районе ТЦ «Житомир», для тепловых сетей всех видов, включая сети горячего водоснабжения, для размещения которых не требуется разрешения на строительство;

- земельный участок площадью 188 м<sup>2</sup>, являющийся частью земельного участка с кадастровым номером 67:27:0030814:936 площадью 1189 м<sup>2</sup>, отнесенный к категории земель населенных пунктов, расположенный по адресу (иное описание местоположения): Российская Федерация, Смоленская область, город Смоленск, улица 25 Сентября, в районе ТЦ «Житомир», для тепловых сетей всех видов, включая сети горячего водоснабжения, для размещения которых не требуется разрешения на строительство;

- земельный участок площадью 111 м<sup>2</sup>, являющийся частью земельного участка с кадастровым номером 67:27:0030814:936 площадью 1189 м<sup>2</sup>, отнесенный к категории земель населенных пунктов, расположенный по адресу (иное описание местоположения): Российская Федерация, Смоленская область, город Смоленск, улица 25 Сентября, в районе ТЦ «Житомир», для тепловых сетей всех видов, включая сети горячего водоснабжения, для размещения которых не требуется разрешения на строительство;

- земельный участок площадью 77 м<sup>2</sup>, являющийся частью земельного участка с кадастровым номером 67:27:0030814:936 площадью 1189 м<sup>2</sup>, отнесенный к категории земель населенных пунктов, расположенный по адресу (иное описание местоположения): Российская Федерация, Смоленская область, город Смоленск, улица 25 Сентября, в районе ТЦ «Житомир», для тепловых сетей всех видов, включая сети горячего водоснабжения, для размещения которых не требуется разрешения на строительство;

- земельный участок площадью 653 м<sup>2</sup> в границах кадастрового квартала 67:27:0030814, отнесенный к категории земель населенных пунктов, находящийся на землях, государственная собственность на которые не разграничена, расположенный по адресу (иное описание местоположения): Российская Федерация, Смоленская область, город Смоленск, улица 25 Сентября, в районе ТЦ «Житомир», для тепловых сетей всех видов, включая сети горячего водоснабжения, для размещения которых не требуется разрешения на строительство;

- земельный участок площадью 45 м<sup>2</sup> в границах кадастрового квартала 67:27:0030814, отнесенный к категории земель населенных пунктов, находящийся на землях, государственная собственность на которые не разграничена, расположенный по адресу (иное описание местоположения): Российская Федерация, Смоленская область, город Смоленск, улица 25 Сентября, в районе ТЦ «Житомир», для тепловых сетей всех видов, включая сети горячего водоснабжения, для размещения которых не требуется разрешения на строительство;

- земельный участок площадью 8 м<sup>2</sup> с кадастровым номером 67:27:0030814:22, отнесенный к категории земель населенных пунктов, расположенный по адресу (иное описание местоположения): Российская Федерация, Смоленская область, город Смоленск, улица 25 Сентября, 60 («Житомир»), для тепловых сетей всех видов, включая сети горячего водоснабжения, для размещения которых не требуется разрешения на строительство;

- земельный участок площадью 153 м<sup>2</sup>, являющийся частью земельного участка с кадастровым номером 67:27:0000000:4821 площадью 8428 м<sup>2</sup>, отнесенный к категории земель населенных пунктов, расположенный по адресу (иное описание местоположения): Российская Федерация, Смоленская область, город Смоленск, улица 25 Сентября, дом 62, для тепловых сетей всех видов, включая сети горячего водоснабжения, для размещения которых не требуется разрешения на строительство;

- земельный участок площадью 100 м<sup>2</sup>, являющийся частью земельного участка с кадастровым номером 67:27:0000000:4821 площадью 8428 м<sup>2</sup>, отнесенный к категории земель населенных пунктов, расположенный по адресу (иное описание местоположения): Российская Федерация, Смоленская область, город Смоленск, улица 25 Сентября, дом 62, для тепловых сетей всех видов, включая сети горячего водоснабжения, для размещения которых не требуется разрешения на строительство;

- земельный участок площадью 1 м<sup>2</sup> в границах кадастрового квартала 67:27:0030814, отнесенный к категории земель населенных пунктов, находящийся на землях, государственная собственность на которые не разграничена, расположенный по адресу (иное описание местоположения): Российская Федерация, Смоленская область, город Смоленск, улица 25 Сентября, в районе ТЦ «Житомир», для тепловых сетей всех видов, включая сети горячего водоснабжения, для размещения которых не требуется разрешения на строительство;

- земельный участок площадью 555 м<sup>2</sup> в границах кадастрового квартала 67:27:0030814, отнесенный к категории земель населенных пунктов, находящийся на землях, государственная собственность на которые не разграничена, расположенный по адресу (иное описание местоположения): Российская Федерация, Смоленская область, город Смоленск, улица 25 Сентября, в районе домов 54, 56, для тепловых сетей всех видов, включая сети горячего водоснабжения, для размещения которых не требуется разрешения на строительство;

- земельный участок площадью 1232 м<sup>2</sup> в границах кадастрового квартала 67:27:0030814, отнесенный к категории земель населенных пунктов, находящийся на землях, государственная собственность на которые не разграничена, расположенный по адресу (иное описание местоположения): Российская Федерация, Смоленская область, город Смоленск, улица 25 Сентября, в районе домов 54, 56, для тепловых сетей всех видов, включая сети горячего водоснабжения, для размещения которых не требуется разрешения на строительство;

- земельный участок площадью 597 м<sup>2</sup> в границах кадастрового квартала 67:27:0030814, отнесенный к категории земель населенных пунктов, находящийся на землях, государственная собственность на которые не разграничена, расположенный по адресу (иное описание местоположения): Российская Федерация, Смоленская область, город Смоленск, улица 25 Сентября, в районе домов 54, 56, для тепловых сетей всех видов, включая сети горячего водоснабжения, для размещения которых не требуется разрешения на строительство;

- земельный участок площадью 375 м<sup>2</sup> в границах кадастрового квартала 67:27:0030814, отнесенный к категории земель населенных пунктов, находящийся на землях, государственная собственность на которые не разграничена, расположенный по адресу (иное описание местоположения): Российская Федерация, Смоленская область, город Смоленск, улица 25 Сен-

тября, в районе домов 54, 56, для тепловых сетей всех видов, включая сети горячего водоснабжения, для размещения которых не требуется разрешения на строительство;

- земельный участок площадью 214 м<sup>2</sup> в границах кадастрового квартала 67:27:0030814, отнесенный к категории земель населенных пунктов, находящийся на землях, государственная собственность на которые не разграничена, расположенный по адресу (иное описание местоположения): Российская Федерация, Смоленская область, город Смоленск, улица 25 Сентября, в районе домов 54, 56, для тепловых сетей всех видов, включая сети горячего водоснабжения, для размещения которых не требуется разрешения на строительство;

- земельный участок площадью 501 м<sup>2</sup> в границах кадастрового квартала 67:27:0030814, отнесенный к категории земель населенных пунктов, находящийся на землях, государственная собственность на которые не разграничена, расположенный по адресу (иное описание местоположения): Российская Федерация, Смоленская область, город Смоленск, улица 25 Сентября, в районе домов 54, 56, для тепловых сетей всех видов, включая сети горячего водоснабжения, для размещения которых не требуется разрешения на строительство.

2. Срок использования земельных участков, указанных в пункте 1 настоящего постановления, - до 30.09.2020.

3. Координаты характерных точек границ земельных участков, предполагаемых к использованию, отображены на схемах границ, являющихся неотъемлемой частью данного постановления (приложения № 1 - 20).

4. Филиалу ПАО «Квадра» - «Смоленская генерация»:

4.1. Выполнить требования о приведении земельных участков в состояние, пригодное для использования в соответствии с видом разрешенного использования, и о проведении необходимых работ по рекультивации в случае, если использование земельных участков приведет к порче или уничтожению плодородного слоя почвы в границах земельных участков, указанных в пункте 1 настоящего постановления.

4.2. Обеспечить установление охранных зон в соответствии с требованиями федерального законодательства.

5. Использование земельных участков, указанных в пункте 1 настоящего постановления, в зоне прохода инженерных и транспортных инфраструктур, а также в охранных зонах осуществлять в установленном законом порядке.

6. Приемку в эксплуатацию размещаемых объектов необходимо осуществлять с участием представителя уполномоченного органа.

7. Администрация города Смоленска оставляет за собой право предоставлять земельные участки, указанные в пункте 1 настоящего постановления, физическому или юридическому лицу без прекращения предоставленного настоящим постановлением права использования земельных участков.

8. Управлению имущественных, земельных и жилищных отношений Администрации города Смоленска в течение 10 рабочих дней со дня приня-

тия настоящего постановления направить его копию в федеральный орган исполнительной власти, уполномоченный на осуществление государственного земельного надзора.

9. Комитету по информационным ресурсам и телекоммуникациям Администрации города Смоленска разместить настоящее постановление на официальном сайте Администрации города Смоленска. /

Глава города Смоленска

А.А. Борисов

**Схема границ предполагаемых к использованию земель на кадастровом плане территории.**

**Объект:** земельный участок

**Местоположение:** Смоленская область, г. Смоленск, ул. 25 сентября, в районе ПУ "Житомир" кад. 67:27:0030814

**Площадь предполагаемых к использованию земель или земельного участка:** 1192 кв. м

**Кадастровая земель:** Земли населенных пунктов

**Вид разрешенного использования земель или земельного участка:** Темловые семи всех видов, включая семи горячего водоснабжения, для размещения котловых не требуется разрешения на строительство.

**Ограничения использования земель или земельного участка, в том числе:** Нет

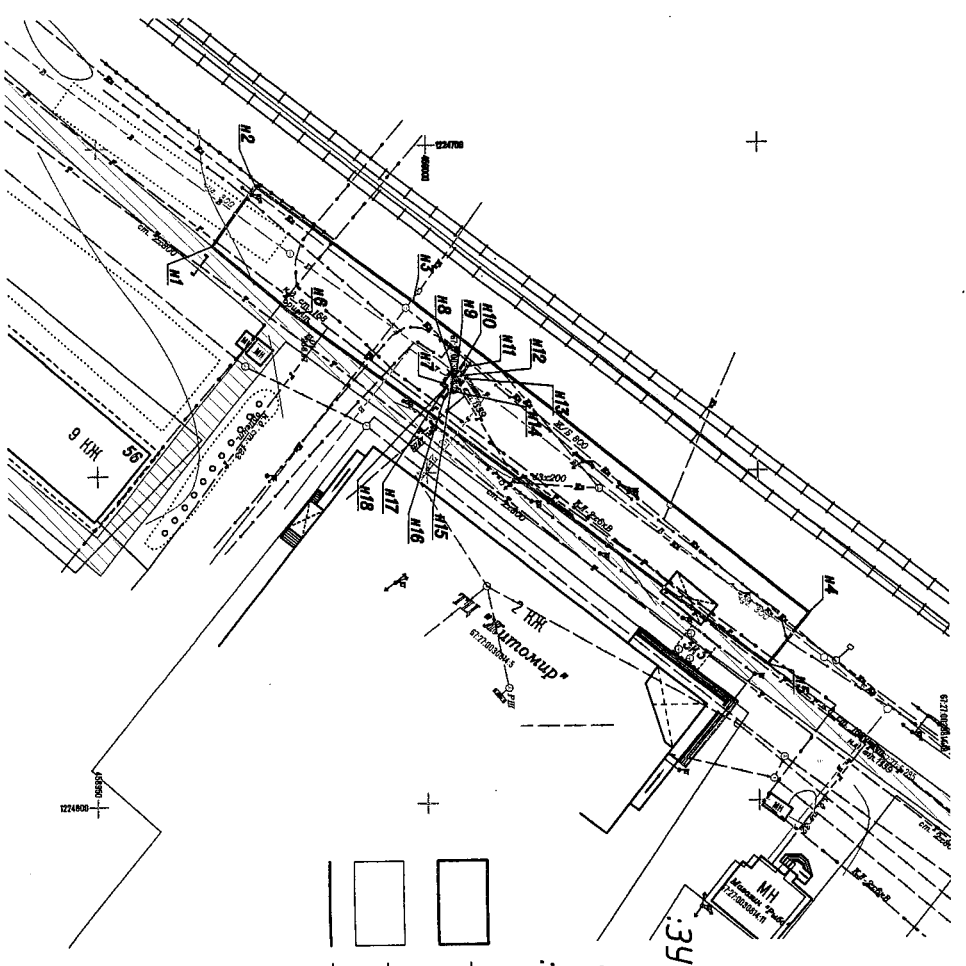
**Наличие объектов инженерной инфраструктуры и их характеристики:** мелкая сеть подземная Ø820, водопровод подземный Ø300, кабель низковольтного и высоковольтного напряжения, газопровод подземный Ø168 и 159, канализация ливневая

**Наличие объектов транспортной инфраструктуры и их характеристики:** нет

**Наличие и параметры охранных, санитарно-защитных зон и иных зон, в том числе проектируемых:** Нет

**Наличие особо охраняемых природных территорий, объектов культурного наследия, иных территорий и объектов, ограничивающих использование земельного участка:** Нет

**Чертеж размещения объекта**  
М 1:800



**Условные обозначения.**

**ЗУ1** - обозначение запрашиваемого земельного участка

**Н1** - характеристика точки границы земель:

**67:27:0020605** - номер кадастра:


**:123** - номер зем. уч., сведения о котловых вынесены в ГКН:

- предполагаемый участок земель, на которых планируется размещение объекта;
- зоны с особыми условиями использования территории, сведения о которых вынесены в ГКН;
- граница кадастра;

**Описание границ смежных земельозащитных:**

- Н1 - Н5** земля государственной собственности;
- Н5 - Н1** граница земли государственной собственности - граница охранной зоны газопровода 67:27-6-295;
- Н7 - Н8** граница земли государственной собственности - граница охранной зоны газопровода образованной 67:27:0030814-22;
- Н18 - Н7** граница земли государственной собственности - граница собственности публично-правовых образований 67:27:0030814-23;

**Заявитель**



*[Handwritten signature]*  
И.В. Давыдов  
Заместитель главы администрации

Площадь polygons = 1200 кв.м

Порядк. номер точки	X (м)	Y (м)	Дирекционное направление	Длина линии (м)
1	459861.69	024715.13	305° 32.7'	11.35
2	459874.26	024705.89	31° 02.4'	29.83
3	459898.04	024722.89	38° 48.7'	74.31
4	459851.61	024711.61	128° 51.6'	9.88
5	459851.61	024719.31	20° 53.0'	07.18
6	459873.6	024725.42	220° 43.2'	5.74
1	459861.69	024715.13		

Периметр = 233 м  
Сред. площадь = 12 кв.м

Площадь polygons = 6 кв.м

Порядк. номер точки	X (м)	Y (м)	Дирекционное направление	Длина линии (м)
1	459862.5	024738.46	305° 13.1'	2.5
2	459862.5	024734.42	36° 41.7'	0.78
3	459864.57	024734.48	305° 27.7'	1.75
4	459865.58	024733.44	36° 25.8'	0.75
5	459866.59	024732.89	125° 25.4'	1.74
6	459866.59	024735.31	34° 30.5'	0.78
7	459865.62	024735.75	125° 24.2'	2.5
8	459864.37	024737.79	25° 32.2'	0.77
9	459863.74	024737.34	125° 30.0'	1.6
10	459862.72	024738.77	24° 32.2'	0.74
11	459861.71	024738.35	305° 27.7'	1.76
12	459861.71	024734.91	215° 30.3'	0.77
13	459862.5	024734.46		

Периметр = 17 м  
Сред. площадь = 1 кв.м

Схема границ предполагаемых к использованию земель на кадастровом плане территории.

Приложение № 2  
к постановлению Администрации  
города Смоленска  
от 22.07.2019 № 1290-з/19

Объект: земельный участок

Местоположение: Смоленская область, г. Смоленск, ул. 25 сентября, в районе ТП "Житомир" (охранная зона газопровода кад. 617-27-6-295)

Площадь предполагаемых к использованию земель или земельного участка: 481 кв. м

Категория земель: Земли населённых пунктов

Вид разрешённого использования земель или земельного участка: Термодые сети всех видов, включая сети горячего водоснабжения, для размещения котлов не требуется разрешения на строительство.

Организация использования земель или земельного участка, в том числе: Неп

Наличие объектов инженерной инфраструктуры и их характеристики: методология подвешенная Ø20, водопровод подвешенный Ø300, кабель низкого и высокого напряжения, газопровод подвешенный Ø168 и 159, канализация ливневая, кабель связи

Наличие объектов транспортной инфраструктуры и их характеристики: нет

Наличие и параметры охранных, санитарно-защитных зон и иных зон, в том числе проектируемых: Наличие охранной зоны газопровода

Наличие особо охраняемых природных территорий, объектов культурного наследия, иных территорий и объектов, ограничивающих использование земельного участка: Нет

Площадь, поделка = 481 кв.м

Номер модели вехи	X (м)	Y (м)	Дирекционное направление	Длина (м)
1	45985.36	122478.4	4	5
2	45985.36	122478.4	4P° 49.3'	13.51
3	45985.36	122478.4	120° 50.7'	2.67
4	45985.36	122478.4	31° 12.4'	4
5	45985.36	122478.4	308° 51.0'	2.35
6	45985.36	122478.4	306° 8.4'	0.22
7	45985.36	122478.4	298° 10.0'	3.05
8	45985.36	122478.4	300° 55.0'	0.61
9	45985.36	122478.4	288° 53.0'	0.78
10	45985.36	122478.4	290° 49.2'	15.74
11	45985.36	122478.4	125° 32.2'	4.01

Периметр = 254 м  
Объём площади = 8 кв.м

Условные обозначения:

- предполагаемый участок земель, на которых планируется размещение объекта;

- зоны с особыми условиями использования территорий, сведения о которых внесены в ГИИ;

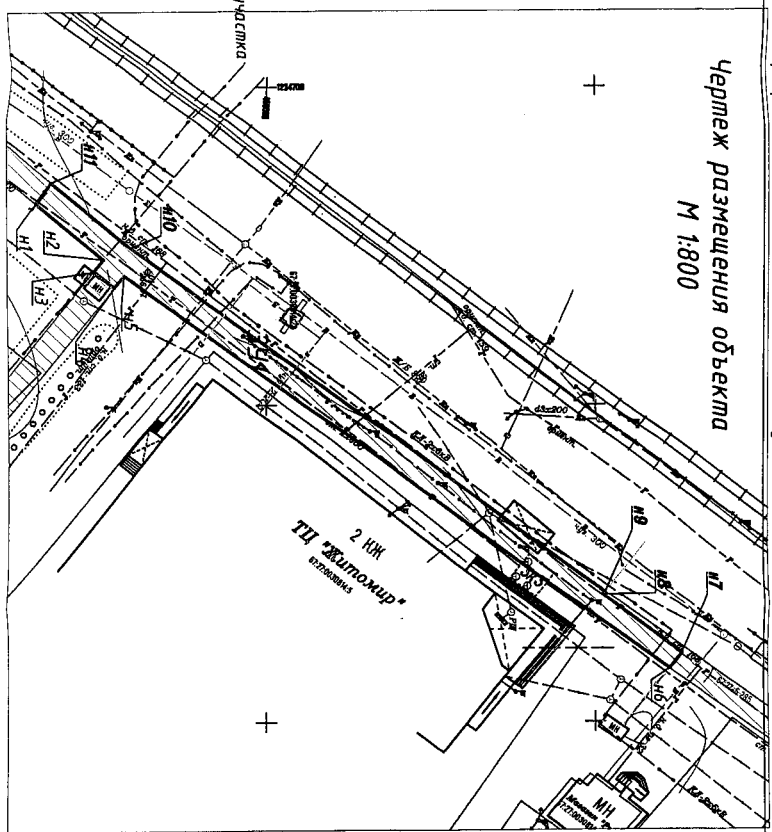
- граница квартала;

**3У1** - обозначение запрашиваемого земельного участка

**Н1** - характеристика точка границ земель;


**67:27:0020605** - номер зем. уч. сведения о которых внесены в ГИИ;

**123** - номер квартала;



Описание границ смежных земельных участков:

- Н1 - Н3 граница земли государственной собственности - граница охранной зоны газопровода 617-27-6-295;
- Н3 - Н4 земля государственной собственности;
- Н4 - Н6 граница земли государственной собственности - граница охранной зоны газопровода 617-27-6-295;
- Н6 - Н9 земля государственной собственности;
- Н9 - Н11 граница земли государственной собственности - граница охранной зоны газопровода 617-27-6-295;
- Н11 - Н1 земля государственной собственности;



Заявитель \_\_\_\_\_  
подпись, расшифровка подписи



Схема границы предполагаемых к использованию земель на кадастровом плане территории.

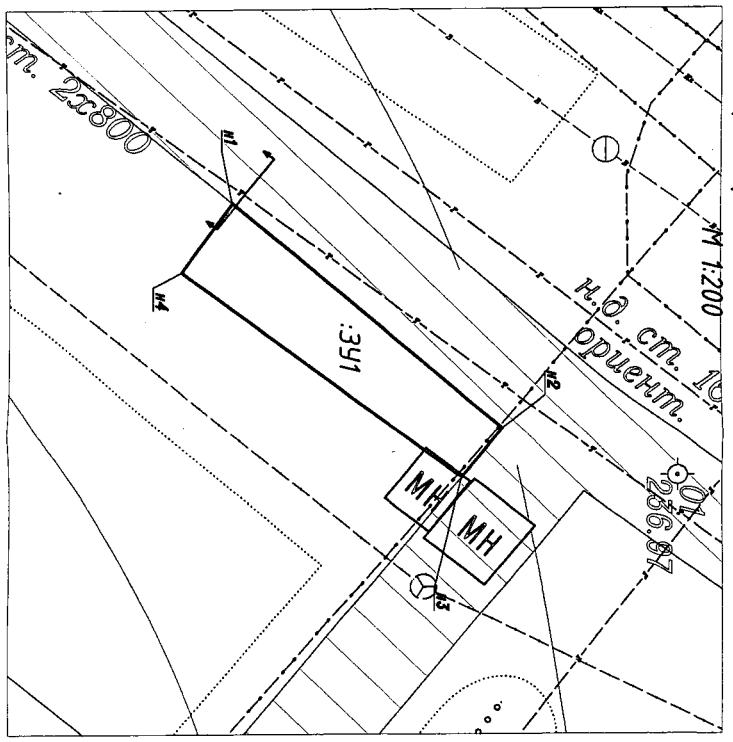
Объект: земельный участок  
 Местоположение: Смоленская область, г. Смоленск, ул. 25 сентября, в районе ПУ "Житомир" када. 67:27:0020874  
 Площадь предполагаемых к использованию земель или земельного участка: 39 кв. м  
 Категория земель: Земли населённых пунктов  
 Вид разрешённого использования земель или земельного участка: Тепловые сети всех видов, включая сети горячего водоснабжения, для размещения которых не требуется разрешения на строительство.  
 Органичения использования земель или земельного участка, в том числе: Нет  
 Наличие объектов инженерной инфраструктуры и их характеристики: кабель высокого напряжения  
 Наличие объектов транспортной инфраструктуры и их характеристики: нет  
 Наличие и параметры охранных, санитарно-защитных зон и иных зон, в том числе проектируемых: нет  
 Наличие особо охраняемых природных территорий, объектов культурного наследия, иных территорий и объектов, организующих использование земельного участка: Нет

Площадь газопровода = 39 кв.м

Наименование объектов	X (м)	Y (м)	Дирекционное направление	Длина (м)
1	458965,38	1224718,4	40° 43'	13,1
2	458975,58	1224727,23	128° 50,7'	24,7
3	458974,03	1224728,15	117° 12,4'	13,32
4	458963,43	1224721,1	305° 22,7'	33,2
1	458965,38	1224718,4		

Периметр = 37 м  
 СПП площади = 2 кв.м

- Условные обозначения:
- предполагаемый участок земель, на которых планируется размещение объекта; :ЗУ1 - обозначение запрашиваемого земельного участка
  - зоны с особыми условиями использования территории, сведения о которых внесены в ГКИ; Н1 - характеристика точки границ земель;
  - граница квартала; :123 - номер зем. уч., сведения о которых внесены в ГКИ; - номер квартала;



Чертеж размещения объекта

Зарябинский район  
 Смоленская область  
 Администрация  
 М.П.  
 КВАДРА  
 Руководитель районной администрации  
 Подпись, государственная печать

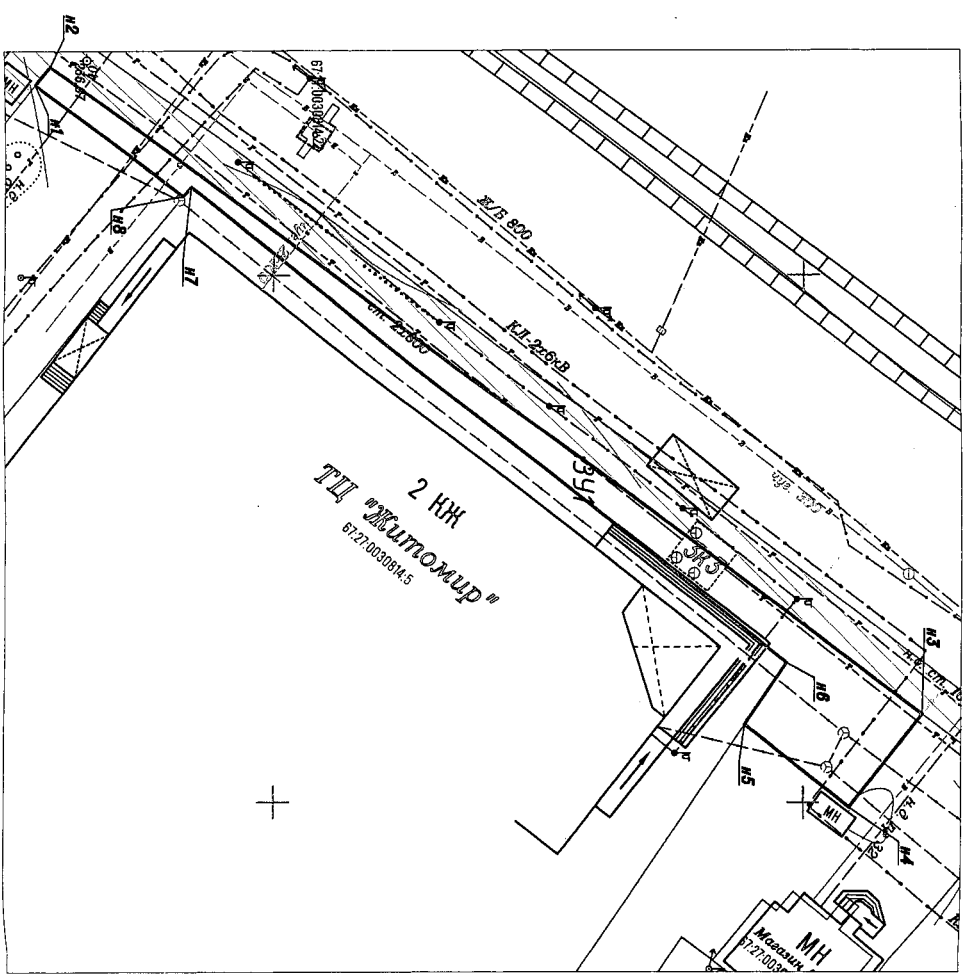
Описание границ смежных земельных владельцев:  
 Н1 - Н3 граница земли государственной собственности - граница охранной зоны газопровода  
 67:27-6-295;  
 Н3 - Н4 земля государственной собственности;

Схема границ предоставляемых к использованию земель на кадастровом плане территории

Приложение № 4  
к постановлению Администрации  
города Смоленска  
от 29.01.2019 № 4000-Ф/19

Объект: земельный участок  
 Местоположение: Смоленская область, г. Смоленск, ул. 25 сентября, в районе ТП "Житомир" код 67:27:0030814  
 Площадь предоставляемых к использованию земель или земельного участка: 376 кв. м  
 Категория земель: Земли населённых пунктов  
 Вид разрешённого использования земель или земельного участка: Территория семи видов включения сети горячего водоснабжения, для размещения котлов не требуется разрешения на строительство.  
 Ограничения использования земель или земельного участка, в том числе: Нет  
 Наличие объектов инженерной инфраструктуры и их характеристики: тепловая сеть, подземный ф820, водопровод подземный ф300, кабель низкого и высокого напряжения, газопровод подземный ф168, канализация ливневая, кабель связи  
 Наличие объектов транспортной инфраструктуры и их характеристики: нет  
 Наличие и параметры охранных, санитарно-защитных зон и иных зон, в том числе проектируемых: Нет  
 Наличие особо охраняемых природных территорий, объектов культурного наследия, иных территорий и объектов, ограничивающих использование земельного участка: Нет

**Чертеж размещения объекта**  
М 1:500









Площадь, подытого = 376 кв.м

№ п/п	Х	У	Дирекционное направление	Длина, м
1	43891721	12242157	208° 51'	2,35
2	43891819	122417974	36° 53,0'	10,22
3	43906125	122419169	128° 10,5'	11,5
4	43906436	122420046	218° 10,0'	0,6
5	43904445	122419267	304° 26,6'	2,03
6	43904438	122418685	218° 50,0'	12,3
7	43999271	12242445	129° 6,6'	1,71
8	43899291	122424244	129° 38,4'	11,8
9	43891721	12242157		

Площадь = 238 кв. м  
СДП площадь = 7 кв. м


Условные обозначения:

-  - предоставляемый участок земель, на котловых планируются размещения объекта;
-  - зоны с особыми условиями использования территории, сведения о котловых вынесены в ГКН;
-  - граница квартала;
-  :ЗУ1 - обозначение запрашиваемого земельного участка
-  Н1 - характеристика точки грани земель;
-  :123 - номер зем. уч., сведения о котловых вынесены в ГКН;

Описание границ смежных земельных владельцев:

- Н1 - Н3 граница земли государственной собственности - граница охранной зоны газопровода 67:27-6-295;
- Н3 - Н5 земля государственной собственности;
- Н5 - Н8 земля государственной собственности - граница собственности публично-правовых образований 67:27:0030814-5;
- Н8 - Н1 земля государственной собственности;

Заявитель:



Губернатор, заместитель администрации  
Смоленска

Схема границ предлагаемых к использованию земель на кадастровом плане территории.

Объект: земельный участок

Местоположение: Смоленская область, г. Смоленск, ул. 25 сентября, в районе ТД "Житонир" (охранная зона газопровода кад. 67:27-6-295)

Площадь предлагаемых к использованию земель или земельного участка: 108 кв. м

Категория земель: Земли населённых пунктов

Вид разрешённого использования земель или земельного участка: Теплоде сети всех видов, включая сети горячего водоснабжения, для размещения которых не требуется разрешения на строительство.

Ограничения использования земель или земельного участка, в том числе: Нет

Наличие объектов инженерной инфраструктуры и их характеристики: водопровод подземный Ø300, газопровод подземный Ø168

Наличие объектов транспортной инфраструктуры и их характеристики: нет

Наличие и параметры охранных, санитарно-защитных зон и иных зон, в том числе проектируемых: наличие охранной зоны газопровода

Наличие особо охраняемых природных территорий, объектов культурного наследия, иных территорий и объектов, ограничивающих использование земельного участка: Нет

Площадь polygons = 108 кв.м

№ п/п	№ п/п	X	Y	Дирекционное направление	Длина линии (м)
1	1	45906125	122479169	36° 53,0'	26,11
2	2	45906132	122480655	60° 79,6'	7,65
3	3	45906104	122481006	38° 4,6'	10,57
4	4	45906136	122481738	240° 19,7'	9,48
5	5	4590667	122480914	217° 44,7'	23,61
6	6	459070	122479469	288° 00,0'	8,74
7	7	45906519	122479932	129° 8,6'	3,05

Периметр = 98 м  
СДП площади = 4 кв.м

Условные обозначения:

- **ЗУ1** - обозначение запрашиваемого земельного участка

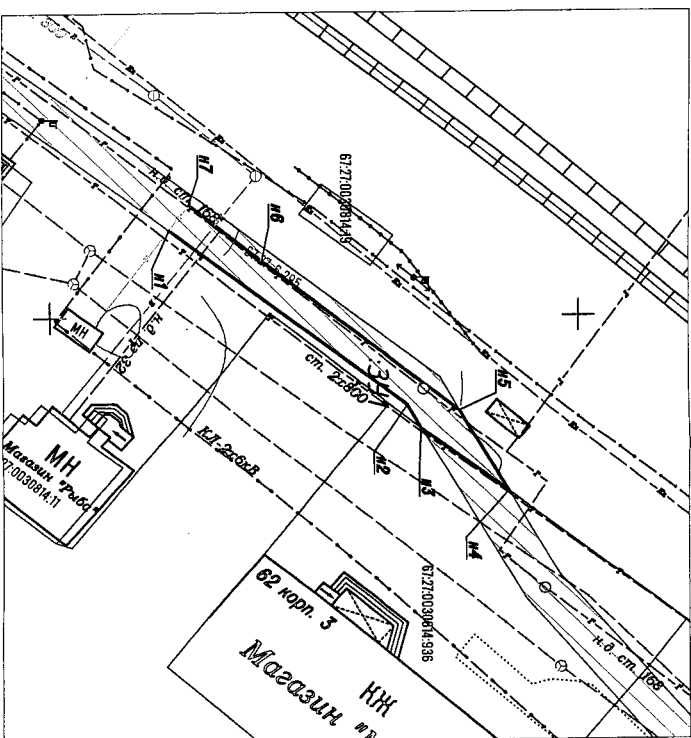
- **Н1** - характеристика точка границ земель;

- зоны с особыми условиями использования территории, сведения о которых внесены в ГКН;

- **:123** - номер зем. уч., сведения о которых внесены в ГКН;

\_\_\_\_\_ - граница квартала;

Чертеж размещения объекта  
М 1:500



Описание границ смежных земельных объектов:

Н1 - Н3 граница земли государственной собственности - граница охранной зоны газопровода 67:27-6-295;

Н3 - Н4 земля государственной собственности;

Н4 - Н5 граница земли государственной собственности - граница охранной зоны газопровода 67:27-6-295;

Н5 - Н1 земля государственной собственности;

Заявитель



Исполнитель, заместитель главы

*(Signature)*

**Схема границ предполагаемых к использованию земель на кадастровом плане территории.**

Приложение № 6  
к постановлению Администрации  
города Смоленска  
от 27.07.2019 № 2009-2/2019

**Объект:** земельный участок  
**Местоположение:** Смоленская область, г. Смоленск, ул. 25 сентября, в районе ПП "Жилой" кад. 67:27:0030814-936  
**Площадь предполагаемых к использованию земель или земельного участка:** 188 кв. м  
**Категория земель:** Земли населенных пунктов  
**Вид разрешенного использования земель или земельного участка:** Генплановые сети всех видов, включая сети горячего водоснабжения, для размещения корпусов не требуется разрешения на строительство.  
**Ограничения использования земель или земельного участка, в том числе:** Нет  
**Наличие объектов инженерной инфраструктуры и их характеристики:** тепловой сетью подведенная Ø820, кабель связи  
**Наличие объектов транспортной инфраструктуры и их характеристики:** нет  
**Наличие и параметры охранных, санитарно-защитных зон и иных зон, в том числе проектируемых:** нет  
**Наличие особо охраняемых природных территорий, объектов культурного наследия, иных территорий и объектов, ограничивающих использование земельного участка:** Нет

Площадь polygons = 188 кв.м

Порядковый номер	X	Y	Дирекционное направление	Длина линии (м)
1	459095.04	672480.86	60° 58.6'	20.04
2	459094.96	672482.27	48° 54.9'	13.37
3	459092.75	672483.57	130° 56.8'	0.33
4	459093.53	672483.6	217° 44.0'	35.54
5	459095.43	672486.05	300° 3.5'	10.64
6	459091.99	672480.47	30° 4.6'	3.88
7	459095.04	672480.86		3.88

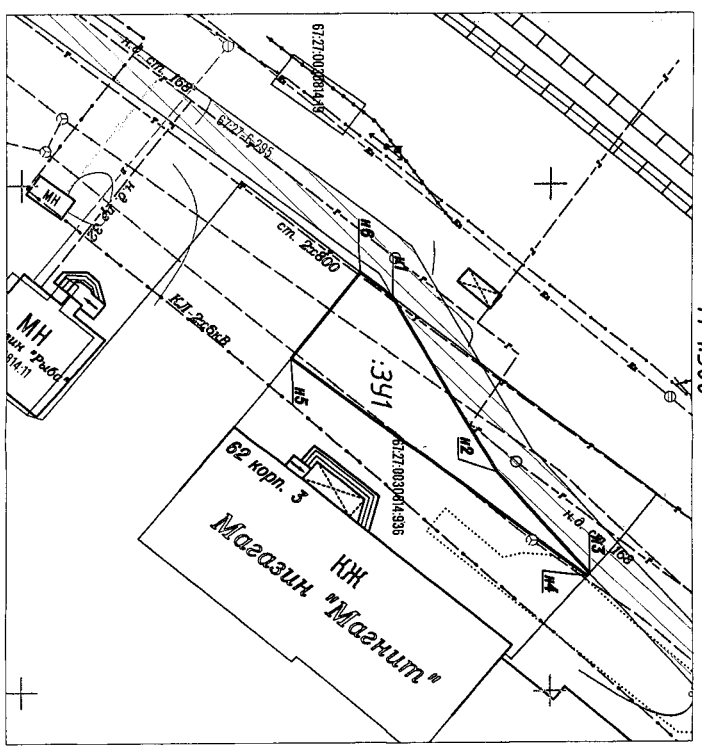
Периметр = 66.4 м  
Сред. площадь = 5 кв.м

**Условные обозначения.**

- предполагаемый участок земель, на которых планируется размещение объекта;
- зоны с особыми условиями использования территории, сведения о которых внесены в ГКН;
- граница квартала;
- :3У1** - обозначение запрашиваемого земельного участка
- Н1** - характеристика точка границ земель;
- 67:27:0020605** - номер квартала;
- :123** - номер зем. уч., сведения о которых внесены в ГКН;

**Чертеж размещения объекта**

М 1:500




**Описание границ смежных земельных участков:**

- Н1 - Н3 граница земли государственной собственности - граница охранной зоны газопровода 67:27-6-295;
- Н3 - Н4, земля государственной собственности - граница собственности публично-правовых образований 67:27:0030814-936;
- Н4 - Н5 земля государственной собственности;
- Н5 - Н1 земля государственной собственности - граница собственности публично-правовых образований 67:27:0030814-936;

**Заявитель**



*(подпись, зарегистрированная подпись)*  


(для предоставления на инициативных предложениях)

Схема границ предполагаемых к использованию земель на кадастровом плане территории.

Приложение № 7  
к постановлению Администрации  
города Смоленска  
от 30.07.2019 № 1090-234

Объект: земельный участок

Местоположение: Смоленская область, г. Смоленск, ул. 25 сентября, в районе ПУ "Житович" кад. 61:27:0030814:936

Площадь предполагаемых к использованию земель или земельного участка: 111 кв. м

Категория земель: Земли населённых пунктов

Вид разрешённого использования земель или земельного участка: Тепловые сети всех видов, включая сети горячего водоснабжения для размещения котельных не требующих разрешения на строительство.

Ограничения использования земель или земельного участка, в том числе: Нет

Наличие объектов инженерной инфраструктуры и их характеристики: тепловая сеть подземная Ø220, газопровод подземный Ø168, кабель связи

Наличие объектов транспортной инфраструктуры и их характеристики: нет

Наличие и параметры охранных, санитарно-защитных зон и иных зон, в том числе проектных: наличие охранный зоны газопровода

Наличие особо охраняемых природных территорий, объектов культурного наследия, иных территорий и объектов, ограничивающих использование земельного участка: Нет

**Чертеж размещения объекта**

М 1:500

Площадь участка = 111 кв.м

Наличие объектов инфраструктуры	X [м]	Y [м]	Дирекционное направление	Длина линии [м]
1	459085,04	1274670,86	60° 18,6'	20,04
2	459094,96	1274670,87	48° 54,9'	13,17
3	459013,35	1274680,35	30° 56,9'	4,04
4	459006,4	1274683,3	228° 54,7'	12,41
5	459098,24	1274675,94	240° 19,7'	9,85
6	459093,36	1274671,38	218° 4,6'	18,57
7	459085,04	1274670,86		

Периметр = 70 м  
ОКП площади = 4 кв.м

Условные обозначения:

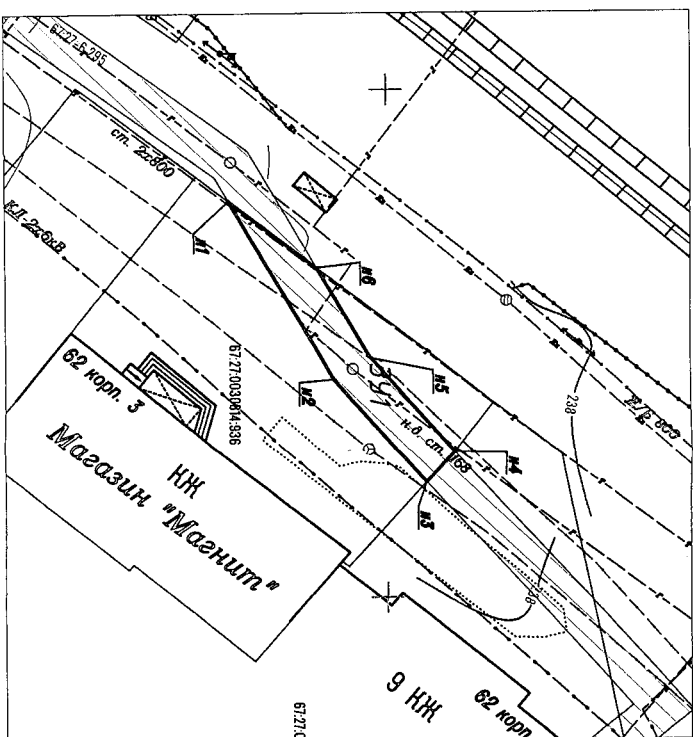
:3У1 - обозначение запрашиваемого земельного участка

Н1 - характеристика точка границ земель;

67:27:0020605 - номер кадастра; -номер кадастра;

:123 - номер зем. уч., сведения о котельных в ГКН; -номер зем. уч., сведения о котельных в ГКН;


\_\_\_\_\_ - граница кадастра;



Описание границ смежных земельозахватей:

- Н1 - Н3 граница земли государственной собственности - граница охранный зоны газопровода 67:27-6-295;
- Н3 - Н4 земля государственной собственности - граница собственности публично-правовых образований 67:27:0030814:936;
- Н4 - Н6 граница земли государственной собственности - граница охранный зоны газопровода 67:27-6-295;
- Н6 - Н1 земля государственной собственности;

Заявитель



*[Handwritten signature]*  
подпись заявителя (подпись)

Схема границ предоставляемых к использованию земель на кадастровом плане территории.

Приложение № 8  
к постановлению Администрации  
города Смоленска  
от 20.01.2019 № 2009-А/19

Объект: земельный участок  
 Местоположение: Смоленская область, г. Смоленск, ул. 25 сентября, в районе ПУ "Житомир" кад. 67:27:0030814:936  
 Площадь предоставляемых к использованию земель или земельного участка: 77 кв. м  
 Категория земель: Земли населённых пунктов  
 Вид разрешённого использования земель или земельного участка: Тепловодные сети всех видов, включая сети горячего водоснабжения, для размещения которых не требуется разрешения на строительство  
 Ограничения использования земель или земельного участка, в том числе: Нет  
 Наличие объектов инженерной инфраструктуры и их характеристики: тепловая сеть подземная Ø820, кабель связи  
 Наличие объектов транспортной инфраструктуры и их характеристики: нет  
 Наличие и параметров охранных, санитарно-защитных зон и иных зон, в том числе проектируемых: нет  
 Наличие особо охраняемых природных территорий, объектов культурного наследия, иных территорий и объектов, ограничивающих использование земельного участка: Нет

Площадь положения = 77 кв.м

№ п/п	Х	У	Длина отрезка	Длина
	(м)	(м)	(градусы)	(м)
1	45910,16	122483,52	120° 19,6'	6,06
2	459106,4	1224835,3	229° 54,7'	12,41
3	459098,24	1224825,94	240° 19,7'	9,95
4	459093,36	1224817,38	30° 4,6'	21,34
5	459100,16	1224832,54		

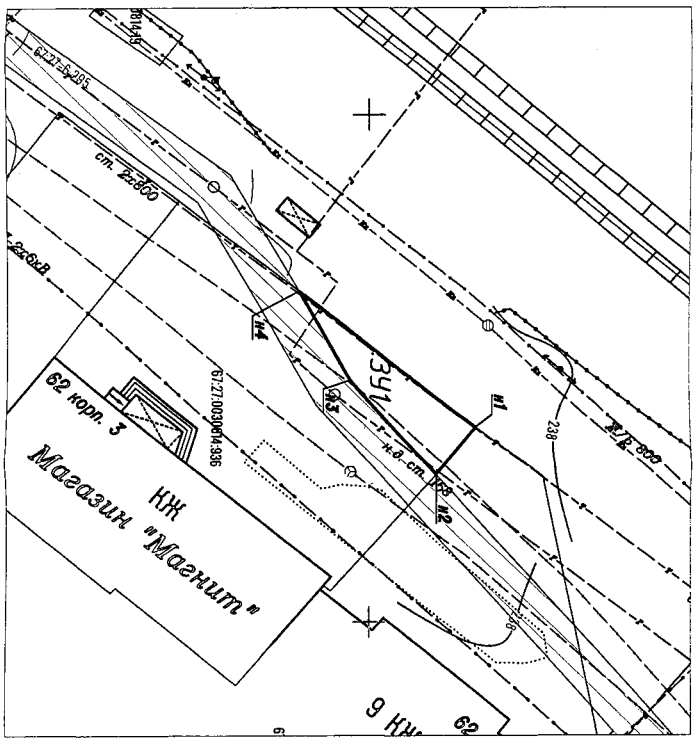
Радиусы: R = 50 м  
 Стороны положения = 3 км.м

Условные обозначения:

- предоставляемый участок земель, на которых планируется размещение объекта; **:ЗУ1** - обозначение запрашиваемого земельного участка
- зоны с особыми условиями использования территории, сведения о которых внесены в ГКИ; **Н1** - характерная точка границ земель;
- граница квартала; **:123** - номер зем. уч., сведения о которых внесены в ГКИ; **67:27:0020605** - номер квартала;


**Чертеж размещения объекта**

М 1:500



Описание границ смежных земельно-зональных объектов:

- Н1 - Н2 земля государственной собственности - граница собственности публично-правовых образований 67:27:0030814:936;
- Н2 - Н4 граница земли государственной собственности - граница охранной зоны газопровода 67:27:6-295;
- Н4 - Н1 земля государственной собственности - граница собственности публично-правовых образований 67:27:0030814:936;



Подпись: *[Handwritten signature]*  
 Подпись: *[Handwritten signature]*

Заявитель

**Схема границ предоплаченных к использованию земель на кадастровом плане территории.**

Приложение № 9  
к постановлению Администрации  
города Смоленска  
от 20.07.2019 № 1000-09/19

Объект: земельный участок

Местоположение: Смоленская область, г. Смоленск, ул. 25 сентября, в районе ПУ "Житонир" када 67:27:0030814

Площадь предоплаченных к использованию земель или земельного участка: 653 кв. м

Категория земель: Земли населённых пунктов

Вид разрешённого использования земель или земельного участка: Термодые сети всех видов, включая сети горючего водоснабжения, для размещения котлов не требуется разрешения на строительство.

Организация использования земель или земельного участка, в том числе: Нем

Наличие объектов инженерной инфраструктуры и их характеристики: тепловая сеть подземная Ø820, водопровод подземный Ø300, кабель низковольтный и высоковольтный Ø168, кабель связи

Наличие объектов транспортной инфраструктуры и их характеристики: нет

Наличие и параметры охранных, санитарно-защитных зон и иных зон, в том числе проектных: нет

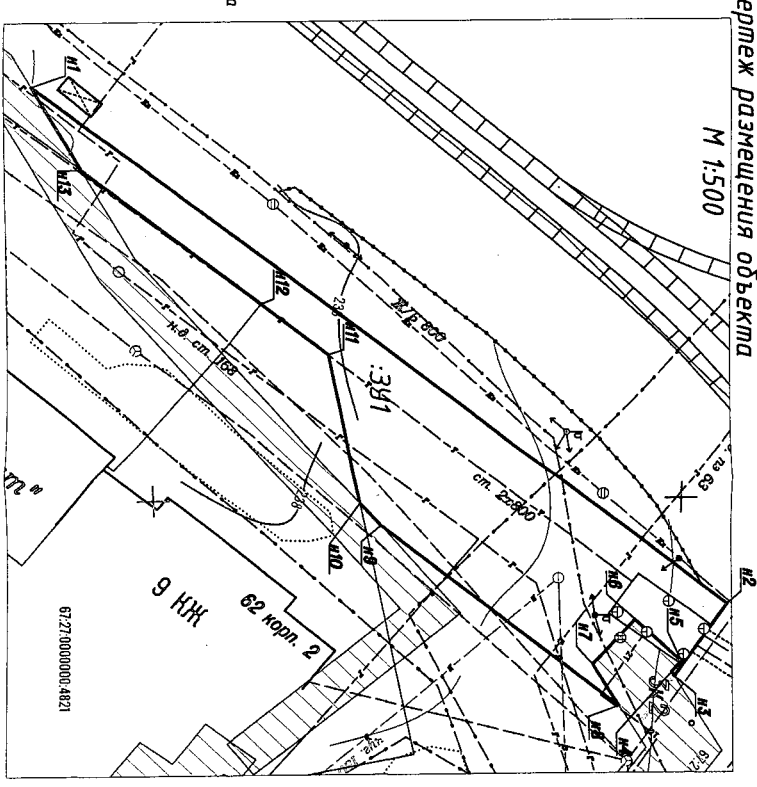
Наличие особо охраняемых природных территорий, объектов культурного наследия, иных территорий и объектов, ограничивающих использование земельного участка: Нет

**Чертеж размещения объекта**

Площадь участка = 653 кв.м

№ п/п	X (м)	Y (м)	Адресные координаты	Длина участка (м)
1	459088,67	1224809,14	28° 17'	83,37
2	459164,34	1224860,15	105° 32,2'	8,7
3	459164,829	1224867,158	238° 44,0'	0,51
4	459164,82	1224867,14	315° 50,6'	1,4
5	459164,939	1224866,19	223° 14,9'	6,01
6	459164,561	1224862,01	037° 5,7'	5,96
7	459164,54	1224866,36	58° 43,9'	4,76
8	459164	1224870,43	288° 21,0'	28,68
9	4591251	1224852,43	208° 54,7'	2,88
10	45911955	1224859,38	258° 31,2'	15,12
11	459110,6	1224853,56	218° 4,0'	8,14
12	459110,6	1224849,54	288° 4,6'	21,34
13	459093,36	1224817,38	240° 18,7'	9,48
14	459088,67	1224809,14		


Примерно = 95 м  
ООП масштаба = 9 м/м



**Условные обозначения**

- предоплаченный участок земель, на которых планируется размещение объекта; **ЗУ1** - обозначение запрашиваемого земельного участка
- зоны с особыми условиями использования территории, сведения о которых внесены в ГКН; **Н1** - характеристика точки границы земель; **Н123** - номер зем. уч., сведения о которых внесены в ГКН;
- граница кадастра; **67:27:0020605** - номер кадастра;

Заявитель



*[Handwritten signature]*  
Исполнитель, руководитель подразделения

*[Handwritten signature]*

**Описание границ смежных земельно-пользователей:**

- Н1 - Н3 земля государственной собственности;
- Н3 - Н8 граница земли государственной собственности - граница охранной зоны газопровода 67:27-6-22;
- Н8 - Н9 земля государственной собственности;
- Н9 - Н10 граница земли государственной собственности - граница охранной зоны газопровода 67:27-6-295;
- Н10 - Н12 земля государственной собственности - граница собственности публично-правовых образований 67:27:0000004821;
- Н12 - Н13 земля государственной собственности;
- Н13 - Н1 граница земли государственной собственности - граница охранной зоны газопровода 67:27-6-295;

Схема границ предполагаемых к использованию земель на кадастровом плане территории.

Объект: земельный участок

Местоположение: Смоленская область, г. Смоленск, ул. 25 сентября, в районе ПУ "Жилонич" (охранная зона газопровода кад. 61:27-6:22)

Площадь предполагаемых к использованию земель или земельного участка: 45 кв. м

Категория земель: Земли населенных пунктов

Вид разрешенного использования земель или земельного участка: Тепловые сети всех видов, включая сети горячего водоснабжения, для размещения котлов не требуется разрешения на строительство.

Ограничения использования земель или земельного участка, в том числе: Нет

Надлежащее использование земель или земельного участка, в том числе: тепловые сети подземная Ø273, кабель низкого напряжения

Надлежащее использование объектов транспортной инфраструктуры и их характеристики: нет

Надлежащее использование охраняемых, санитарно-защитных зон и иных зон, в том числе проектных: наличие охранной зоны газопровода

Надлежащее использование охраняемых природных территорий, объектов культурного наследия, иных территорий и объектов, ограничивающих использование земельного участка: Нет

Площадь участка = 45 кв. м

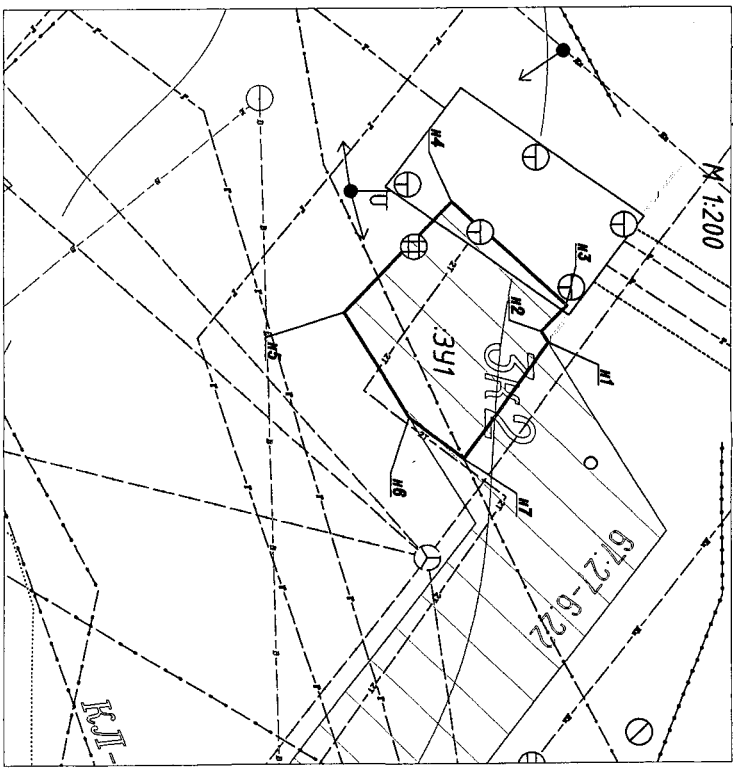
№ п/п	№ инв.	Х	У	Длина стороны	Длина
1	2	3	4	5	6
1	45914329	022486758	230° 48.0'	0.51	
2	45914302	022486714	313° 50.6'	1.4	
3	45914399	022486813	223° 14.4'	6.01	
4	45914361	022486201	037° 5.7'	5.96	
5	45914354	022486636	58° 49.9'	4.76	
6	459144	022481943	30° 21.8'	2.55	
7	45914608	022481207	305° 32.3'	5.52	
1	45914329	022486758			

Периметр = 27 м  
ОКП площади = 2 кв. м

Условные обозначения


- предполагаемый участок земель, на которых планируется размещение объекта;
- зоны с особыми условиями использования территории, сведения о которых внесены в ГКН;
- границы квартала;
- 3У1** - обозначение запрашиваемого земельного участка
- Н1** - характерная точка грани земель;
- 1:23** - номер зем. уч., сведения о которых внесены в ГКН;

Чертеж размещения объекта



Описание границ смежных земельных владельцев:

- Н1 - Н7 граница земли государственной собственности - граница охранной зоны газопровода 61:27-6:22;
- Н7 - Н1 земля государственной собственности;



Заявитель  
[Signature]  
[Name]

Для подписания или индивидуальной предпринимателем



Схема границ предполагаемых к использованию земель на кадастровом плане территории.

Приложение № 11  
к постановлению Администрации  
города Смоленска  
от 22.08.2018 № 2018-024

Объект: земельный участок  
 Местоположение: Смоленская область, г. Смоленск, ул. 25 сентября, в районе ТД "Жилойор" кад. 67:27:0030814:22  
 Площадь предполагаемых к использованию земель или земельного участка: 8 кв. м  
 Категория земель: Земли населённых пунктов  
 Вид разрешённого использования земель или земельного участка: Термодие сети всех видов, включая сети горячего водоснабжения, для размещения котловых не требующих разрешения на строительство.  
 Ограничения использования земель или земельного участка, в том числе: Нет  
 Наличие объектов инженерной инфраструктуры и их характеристик: водопровод подземный Ф300  
 Наличие объектов транспортной инфраструктуры и их характеристик: нет  
 Наличие и параметры охранных, санитарно-защитных зон и иных зон, в том числе проектируемых: нет  
 Наличие особо охраняемых природных территорий, объектов культурного наследия, иных территорий и объектов, ограничивающих использование земельного участка: Нет

Площадь, площадь = 8 кв.м

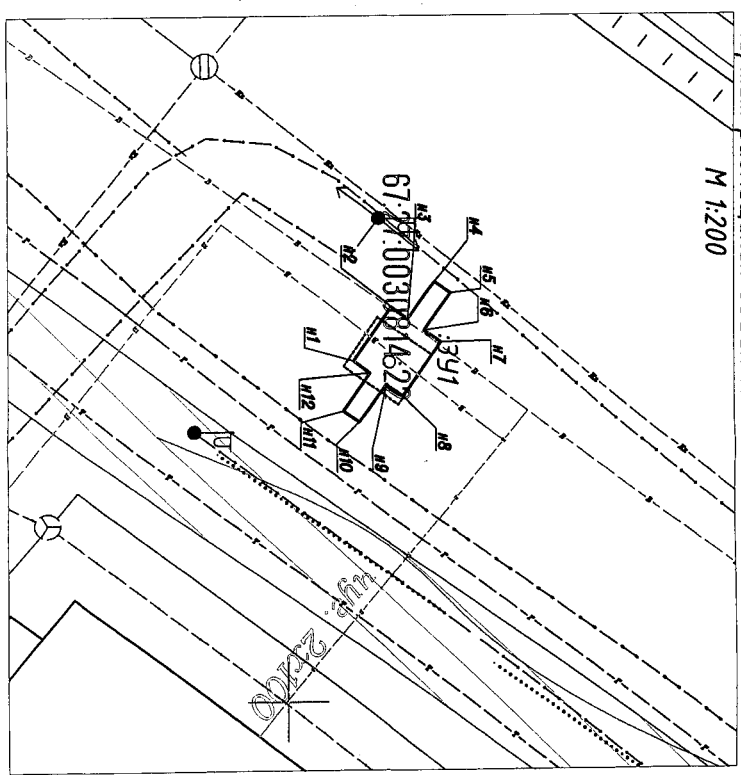
Порядковый номер точки	X (м)	Y (м)	Длина отрезка (м)	Площадь (кв.м)
1	4590025	22473846	305*817	25
2	4590034	22473442	36*817	0,78
3	45900457	22473488	305*27	1,76
4	4590058	22473344	36*250	0,76
5	45900619	22473289	25*254	0,76
6	45900588	22473531	34*205	0,78
7	45900582	22473535	25*243	2,5
8	45900437	22473279	25*200	0,77
9	45900374	22473134	25*200	1,76
10	45900272	22472877	24*229	0,74
11	45900211	22472835	305*27	1,76
12	45900172	22472891	25*283	0,77
1	4590025	22473846		

Периметр = 11 м  
 СКМ площади = 1 кв.м

Числовые обозначения:

- предполагаемый участок земель, на которых планируется размещение объекта;
  - зоны с особыми условиями использования территории, сведения о которых внесены в ГН;
  - граница квартала;
- 3У1** - обозначение запрашиваемого земельного участка  
**Н1** - характеристика точка границ земель;  
**67:27:0020605** - номер квартала;  
**123** - номер зем. уч., сведения о котором внесены в ГН;

Чертеж размещения объекта



Описание границ смежных земельных участков:

- Н1 - Н12 граница земли государственной собственности - граница собственности публично-правовых образований 67:27:0030814:22;
- Н12 - Н11 граница земли государственной собственности - граница собственности публично-правовых образований 67:27:0030814:22;

Заявитель

Имя, фамилия, отчество (полностью) и индивидуальный идентификационный номер

**Схема граница предпологаемых к использованию земель на кадастровом плане территории.**

Приложение № 12  
к постановлению Администрации  
города Смоленска  
от 20.01.2019 № АДМ-2/19-1

Объект: земельный участок  
 Местоположение: Смоленская область, г. Смоленск, ул. 25 сентября, в районе ЦУ "Житович" када 67:27:0000004:821  
 Площадь предпологаемых к использованию земель или земельного участка: 153 кв. м  
 Категория земель: Земли населённых пунктов  
 Вид разрешённого использования земель или земельного участка: Тепловые сети всех видов, включая сети горячего водоснабжения, для размещения котловых не требуется разрешения на строительство.  
 Ограничения использования земель или земельного участка, в том числе: нет  
 Наличие объектов инженерной инфраструктуры и их характеристики: тепловая сеть подземная Ø820, водопровод подземный Ø300, кабель связи  
 Наличие объектов транспортной инфраструктуры и их характеристики: нет  
 Наличие и параметров охранных, санитарно-защитных зон и иных зон, в том числе проектируемых: нет  
 Наличие особо охраняемых природных территорий, объектов культурного наследия, иных территорий и объектов, ограничивающих использование земельного участка: нет

Площадь polygons = 83 кв.м

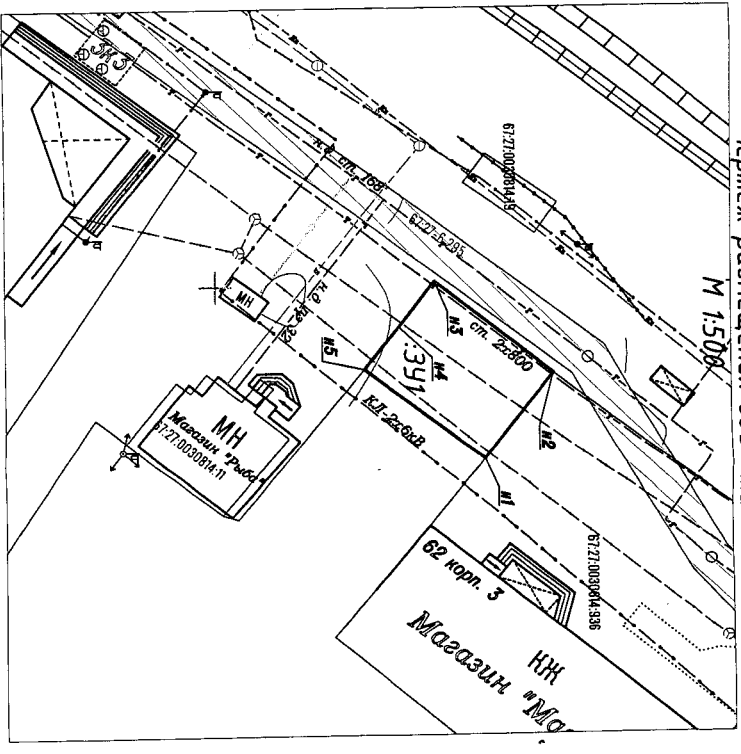
Порядковый номер	X (м)	Y (м)	Длина стороны (м)	Угол (градусы)
1	459075.43	1224806.85	308' 33"	104.6
2	459081.99	1224806.47	208' 43"	14.3
3	459076.73	1224796.65	127' 58.5"	54.9
4	459067.35	1224803.98	129' 26.7"	5.24
5	459064.02	1224808.02	37' 44.4"	14.42
1	459075.43	1224806.85		

Периметр = 50 м  
 СДП polygons = 4 кв.м


**Условные обозначения:**

- предпологаемый участок земель, на которых планируется размещение объекта;
  - зоны с особыми условиями использования территории, сведения о которых внесены в ГКН;
  - граница квартала;
- 3У1** - обозначение запрашиваемого земельного участка  
**Н1** - характеристика точка граница земель;  
**67:27:0020605** - номер квартала;  
**:123** - номер зем. уч., сведения о котловых внесены в ГКН;

**Чертеж размещения объекта**



Описание границ смежных земельных участков:  
 Н1 - н5 земля государственной собственности - граница собственности публично-правовых образований 67:27:0000004:821;  
 н5 - н1 земля государственной собственности;



Заявитель \_\_\_\_\_  
 (или представитель лиц и индивидуальных предпринимателей)  
 \_\_\_\_\_  
 (подпись, расшифровка подписи)

Схема границ предоставляемой земельной территории

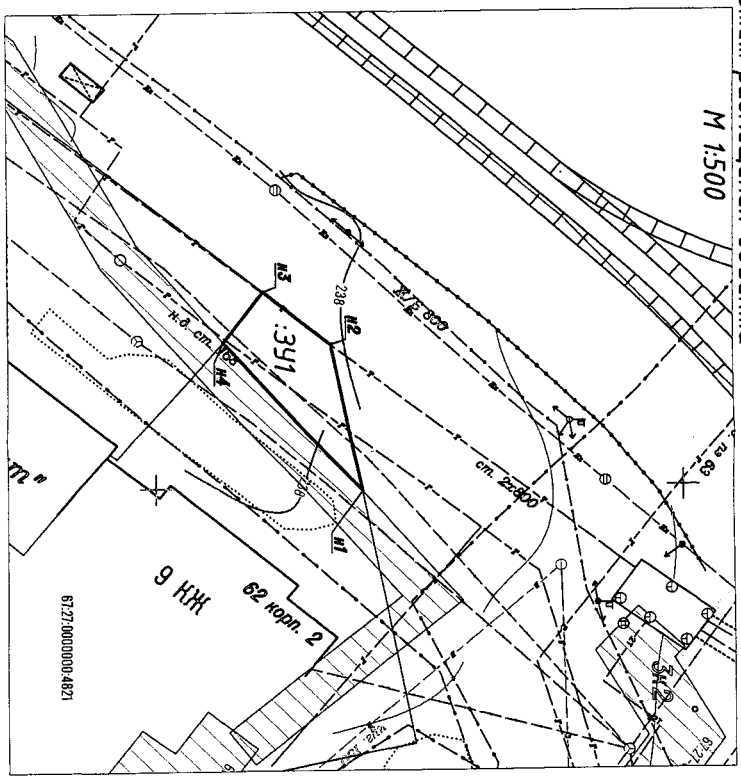
Объект: земельный участок  
 Местоположение: Смоленская область, г. Смоленск, ул. 25 сентября, в районе ТЦ "Химочар" кад. 67:27:0000000-4821  
 Площадь предоставляемых к использованию земель или земельного участка: 100 кв. м  
 Категория земель: Земли населённых пунктов  
 Вид разрешённого использования земель или земельного участка: Тепловая сеть всех видов, включая сети горячего водоснабжения, для размещения котлов не требуется разрешения на строительство.  
 Ограничения использования земель или земельного участка, в том числе: Нет  
 Наличие объектов инженерной инфраструктуры: мелкая сеть подземная ф820, водопровод подземный ф300, кабель низковольтный и высоковольтный ф160, кабель связи  
 Наличие объектов транспортной инфраструктуры и их характеристики: нет  
 Наличие и параметры охранных, санитарно-защитных зон и иных зон, в том числе проектируемых: нет  
 Наличие особо охраняемых природных территорий, объектов культурного наследия, иных территорий и объектов, ограничивающих использование земельного участка: Нет

Чертеж размещения объекта

Площадь, пометки = 100 кв.м


№ п/п	Х (м)	У (м)	Дирекция поворота	Длина (м)
1	45979.55	624650.38	298° 31' 2"	6.12
2	45979.57	624635.56	288° 41' 0"	8.14
3	45910.16	624690.54	108° 56'	6.06
4	45979.64	624635.3	48° 54' 7"	20.01
5	45979.55	624650.38		

Периметр = 49 м  
 КПИ площади = 3 кв.м



Условные обозначения

- 391 - обозначение запрашиваемого земельного участка
- Н1 - характеристика точки границ земель;
- 67:27:0020605 - номер квартала;
- 123 - номер зем. уч., сведения о которых внесены в ГКН;
- границы квартала;

Заявитель \_\_\_\_\_  
 (подпись, расшифровка подписи)  
  
 И.В. Дубинин

Описание границ смежных землепользователей:  
 н1 - н4 земля государственной собственности - граница собственности публично-правовых образований 67:27:0000000-4821;  
 н4 - н1 граница земли государственной собственности - граница охранных зон газопровода 67:27-6:295;

**Схема границ предлогаемых к использованию земель на кадастровом плане территории.**

Приложение № 14  
к постановлению Администрации  
Города Смоленска  
от 20.05.2018 № 40/00-18/18






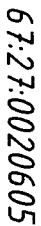
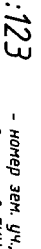
Объект: земельный участок  
 Местонахождение: Смоленская область, г. Смоленск, ул. 25 сентября, в районе ПУ "Житонич" код 67:27:0020814  
 Площадь предлогаемых к использованию земель или земельного участка: 1 кв. м  
 Категория земель: Земли населённых пунктов  
 Вид разрешённого использования земель или земельного участка: Тепловые сети всех видов, включая сети горячего водоснабжения, для размещения котлов не требуется разрешения на строительство.  
 Ограничения использования земель или земельного участка, в том числе: Нет  
 Наличие объектов инженерной инфраструктуры и их характеристики: нет  
 Наличие объектов транспортной инфраструктуры и их характеристики: нет  
 Наличие и параметры охранных, санитарно-защитных зон и иных зон, в том числе проектируемых: наличие охранных зон газоробода  
 Наличие особо охраняемых природных территорий, объектов культурного наследия, иных территорий и объектов, ограничивающих использование земельного участка: Нет

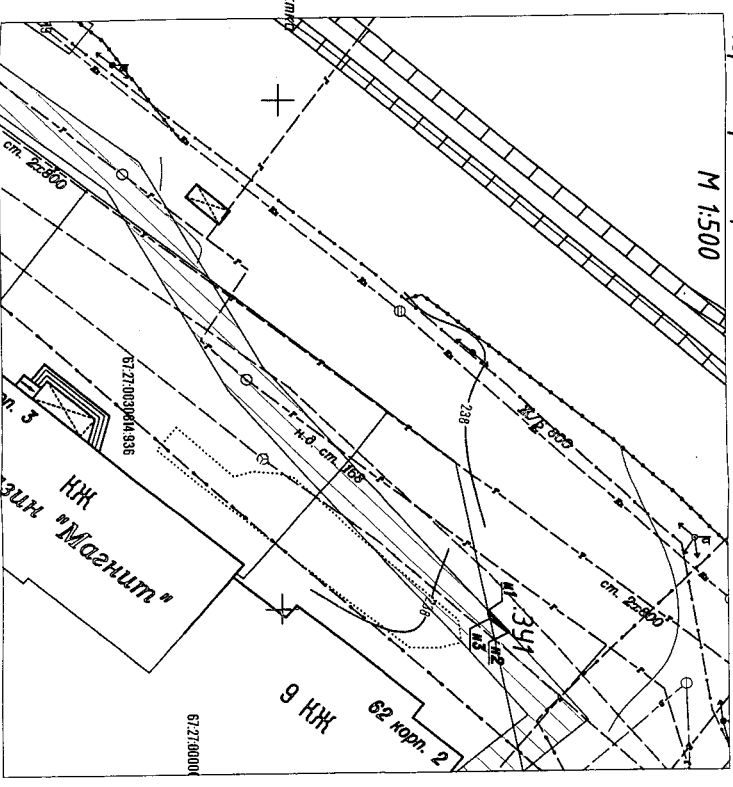
Площадь участка = 1 кв.м

№ п/п	X (м)	Y (м)	Вращение надрыва	Длина участка (м)
1	45919.55	6727054.38	48° 54,7'	2,98
2	45921.51	6727052.83	71° 50,6'	2,21
3	45918.72	6727051.23	258° 37,2'	0,81
1	45919.55	6727054.38		

Периметр = 6 м  
 КПИ участка = 0 кв.м

**Условные обозначения:**

-  - предлогаемый участок земель, на которых планируется размещение объекта;
-  - зоны с особыми условиями использования территории, сведения о которых внесены в ГКН;
-  - граница квартала;
-  :ЗУ1 - обозначение запрашиваемого земельного участка;
-  Н1 - характеристика точки границы земель;
-  67:27:0020605 - номер квартала;
-  :123 - номер зем. уч. сведения о которых внесены в ГКН;



**Описание границ смежных земельных участков:**

- Н1 - Н2 граница земли государственной собственности - граница охранный зоны газоробода 67:27-6-295;
- Н2 - Н3 земля государственной собственности;
- Н3 - Н4 земля государственной собственности - граница собственности публично-правовых образований 67:27:000000-4-021;


Заявитель  
  
  
 Индекс, районировка почтовый



Схема границ предполагаемых к использованию земель на кадастровом плане территории.

Приложение № 16  
к постановлению Администрации  
города Смоленска  
от 28.08.2019 № 2000-2019

Объект: земельный участок

Местоположение: Смоленская область, г. Смоленск, ул. 25 сентября, в районе д. 54 - д. 56 (кад. 67:27:0020605)

Площадь предполагаемых к использованию земель или земельного участка: 1232 кв. м

Категория земель: Земли населённых пунктов

Вид разрешённого использования земель или земельного участка: Термобле семи всех видов, включая семи горячего водоснабжения, для размещения котлов не требуется разрешения на строительство.

Ограничения использования земель или земельного участка, в том числе: Нет

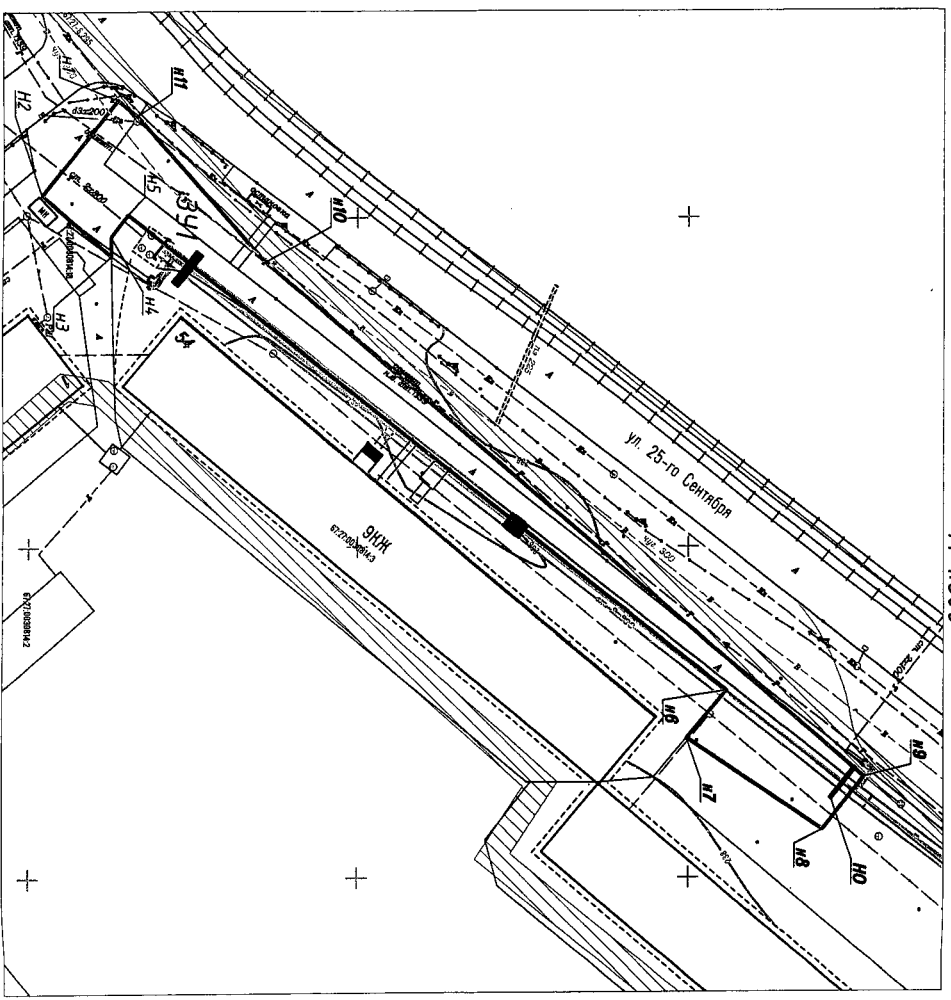
Наличие объектов инженерной инфраструктуры и их характеристики: тепловая сеть подземная Ø200, канализация ливневая Ø200, газопровод подземный Ø159, водопровод подземный Ø300

Наличие объектов транспортной инфраструктуры и их характеристики: нет

Наличие и параметры охранных, санитарно-защитных зон и иных зон, в том числе проектируемых: Нет

Наличие особо охраняемых природных территорий, объектов культурного наследия, иных территорий и объектов, ограничивающих использование земельного участка: Нет

Чертеж размещения объекта  
М 1:800

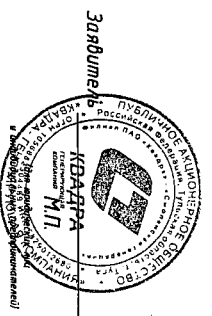


Площадь polygons = 1232 кв. м

№	X	Y	Азимутное направление	Длина [м]
1	4580158	127458175	128° 32,9'	8,25
2	4580189	127459441	47° 42,7'	14,32
3	4580161	127466584	288° 32,7'	4,3
4	4580259	127460284	307° 13,4'	18,12
5	458058	127459941	38° 30,7'	9,20
6	45800581	127461185	198° 05,0'	24,82
7	45809183	127461835	34° 6,3'	8,86
8	45802034	127469219	308° 05,7'	19,59
9	45802034	127468483	229° 08,2'	29,91
10	45808342	127468483	229° 08,2'	29,91
11	45806557	127458175	208° 32,9'	33,02
1	4580158	127458175		

Периметр = 354 м  
ОП1 площадь = 12 кв. м

- предполагаемый участок земель, на котловых планируются размещения объекта; :ЗУ1 - обозначение запрашиваемого земельного участка
  - зоны с особыми условиями использования территории, сведения о котловых внесены в ГКИ; Н1 - характеристика точки границы земель; :123 - номер зем. уч., сведения о котловых внесены в ГКИ; 67:27:0020605 - номер квартала;
  - граница квартала;
- Описание границ снежных земельозащитных:
- Н1 - Н3 земля государственной собственности;
  - Н3 - Н7 граница земли государственной собственности - граница собственности публично-правовых образований 67:27:0030814-3;
  - Н7 - Н1 земля государственной собственности;



Зарядил: [Signature]  
[Signature]

Схема границ предлогаемых к использованию земель на кадастровом плане территории.

Объект: земельный участок  
 Местоположение: Смоленская область, г. Смоленск, ул. 25 сентября, в районе д. 54 - д. 56 када. 67:27:0030814  
 Площадь предлогаемых к использованию земель или земельного участка: 597 кв. м  
 Категория земель: Земли населённых пунктов  
 Вид разрешённого использования земель или земельного участка: Термодная сеть всех видов, включая сети горячего водоснабжения, для размещения котловых не требуется разрешения на строительство.  
 Ограничения использования земель или земельного участка, в том числе: Нет  
 Наличие объектов инженерной инфраструктуры и их характеристики: теплодвая сеть поддзненная ф100, водопровод поддзненный ф300 и ф225, кабель низкого напряжения  
 Наличие объектов транспортной инфраструктуры и их характеристики: нет  
 Наличие и параметры оградных, санитарно-защитных зон и иных зон, в том числе проектируемых: нет  
 Наличие особо охраняемых природных территорий, объектов культурного наследия, иных территорий и объектов, ограничивающих использование земельного участка: Нет

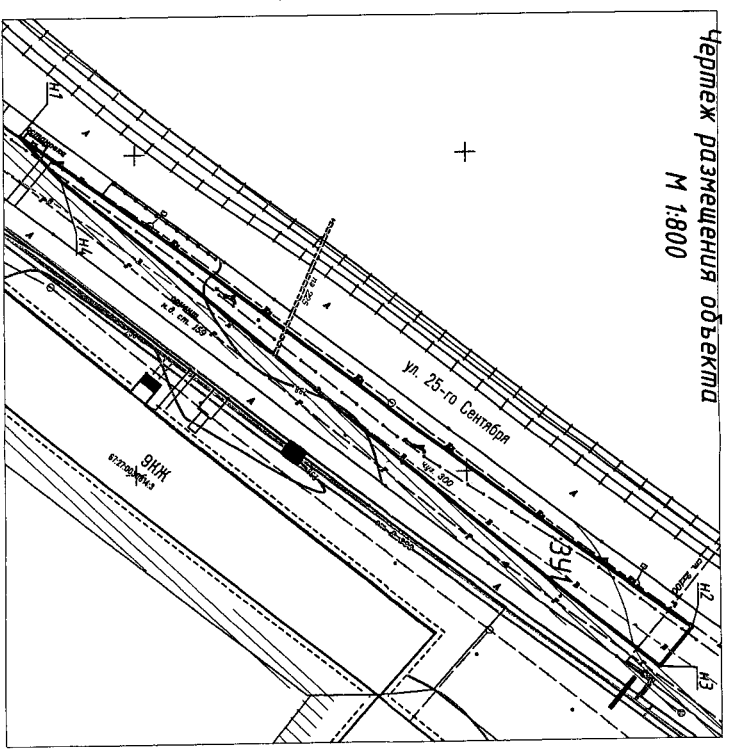
Площадь котлована = 597 кв.м

Номер наблюдения метки	X [м]	Y [м]	Дирекционное направление	Длина метра [м]
1	458822.72	824596.71	37° 51'	128.32
2	458934.02	824625.48	128° 05.7'	8.01
3	458934.08	824681.78	220° 43.2'	18.1
4	458938.55	824683.53	229° 04.6'	9.54
1	458822.72	824596.71		

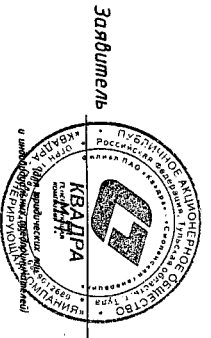
Периметр = 235 м  
 КПИ площади = 9 кв.м

Условные обозначения

- предлогаемый участок земель, на которых планируется размещение объекта;
  - зоны с особыми условиями использования территории, сведения о которых внесены в ГКН;
  - граница квартала;
- Условные обозначения:
- 3У1** - обозначение запрашиваемого земельного участка
  - Н1** - характеристическая точка границы земель;
  - 67:27:0020605** - номер зем. уч., сведения о которых внесены в ГКН;
  - 123** - номер квартала;



Описание границ смежных земельных участков:  
 Н1 - нз земля государственной собственности;  
 Н3 - н1 граница земли государственной собственности - граница оградной зоны 67:27-6:295;



Заявитель  
 [Signature]  
 [Signature]

Схема границ предполагаемых к использованию земель на кадастровом плане территории.

Приложение № 18  
к постановлению Администрации  
города Смоленска  
от 21.07.2019 № 2290-19/24

Объект: земельный участок  
 Местоположение: Смоленская область, г. Смоленск, ул. 25 сентября, в районе д. 54 - д. 56 (кад. 67:27:0030814)  
 Площадь предполагаемых к использованию земель или земельного участка: 375 кв. м  
 Категория земель: Земли населённых пунктов  
 Вид разрешённого использования земель или земельного участка: Терпоземельный вид, включая земли горночече водонаблюдения, для размещения котлов не требуется разрешения на строительство  
 Организация использования земель или земельного участка, в том числе: Нет  
 Наличие объектов инженерной инфраструктуры и их характеристики: тепловая сеть подземная Ø820, кабель связи  
 Наличие объектов транспортной инфраструктуры и их характеристики: нет  
 Наличие и параметры охранных, санитарно-защитных зон и иных зон, в том числе проектных: нет  
 Наличие особо охраняемых природных территорий, объектов культурного наследия, иных территорий и объектов, ограничивающих использование земельного участка: Нет

**Чертеж размещения объекта**

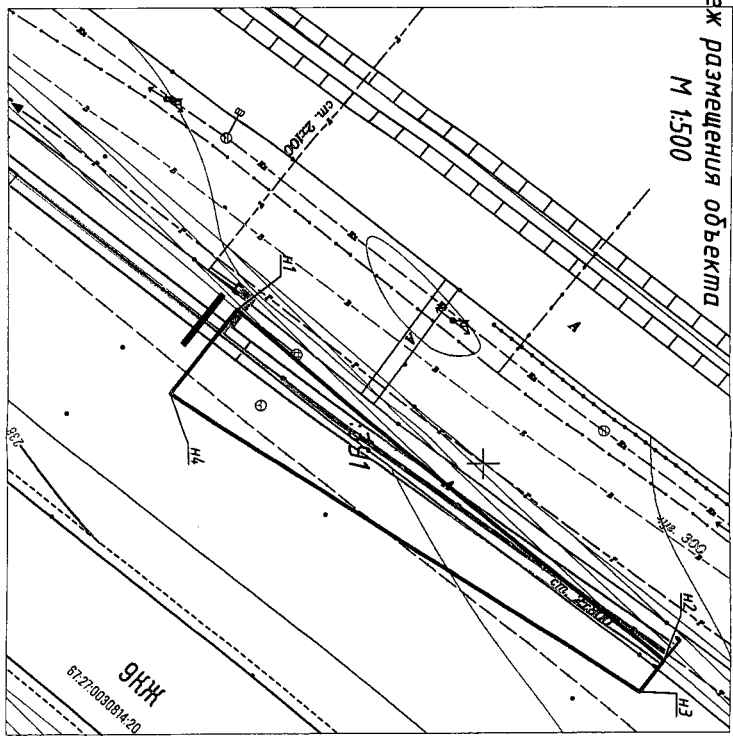
М 1:500

Площадь участка = 375 кв.м


Наименование участка	X (м)	Y (м)	Дирекционное направление	Длина (м)
1	458976,61	024684,93	40° 48,9'	53,80
2	458967,16	024719,95	127° 02,7'	3,82
3	458964,86	024723,01	214° 02,5'	53,73
4	458970,34	024682,93	308° 05,7'	10,16
1	458976,61	024684,93		

Периметр = 121 м  
 СКО площади = 7 кв.м

- Условные обозначения:
- предполагаемый участок земель, на которых планируется размещение объекта; **:3У1** - обозначение запрашиваемого земельного участка
  - зоны с особыми условиями использования территории, сведения о которых внесены в ГКИ; **Н1** - характеристика точка границ земель;
  - граница кадастра; **:123** - номер зем. уч., сведения о которых внесены в ГКИ;



Описание границ смежных земельных участков:  
 Н1 - Н2 граница земли государственной собственности - граница охранной зоны 67:27-6:295;  
 Н2 - Н1 земля государственной собственности;



Подпись, расшифровка подписи:  
*А.В. Давыдов*

Заявитель



**Схема границ предполагаемых к использованию земель на кадастровом плане территории.**

Приложение № 19  
к постановлению Администрации  
города Смоленска  
от 21.01.2019 № 1000-49-14

Объект: земельный участок

Местонахождение: Смоленская область, г. Смоленск, ул. 25 сентября, в районе д. 54 - д. 56 (охранная зона газопровода 67:27-6:295)

Площадь предполагаемых к использованию земель или земельного участка: 214 кв. м

Категория земель: Земли населенных пунктов

Вид разрешенного использования земель или земельного участка: Тепловые сети всех видов, включая сети горячего водоснабжения, для размещения котлов не требуется разрешения на строительство.

Ограничения использования земель или земельного участка, в том числе: Нет

Наличие объектов инженерной инфраструктуры и их характеристики: мелодия сети подвешенная Ø820 и Ø100, газопровод подземный Ø159

Наличие объектов транспортной инфраструктуры и их характеристики: нет

Наличие и параметры охранных, санитарно-защитных зон и иных зон, в том числе проектируемых: наличие охранный зоны газопровода

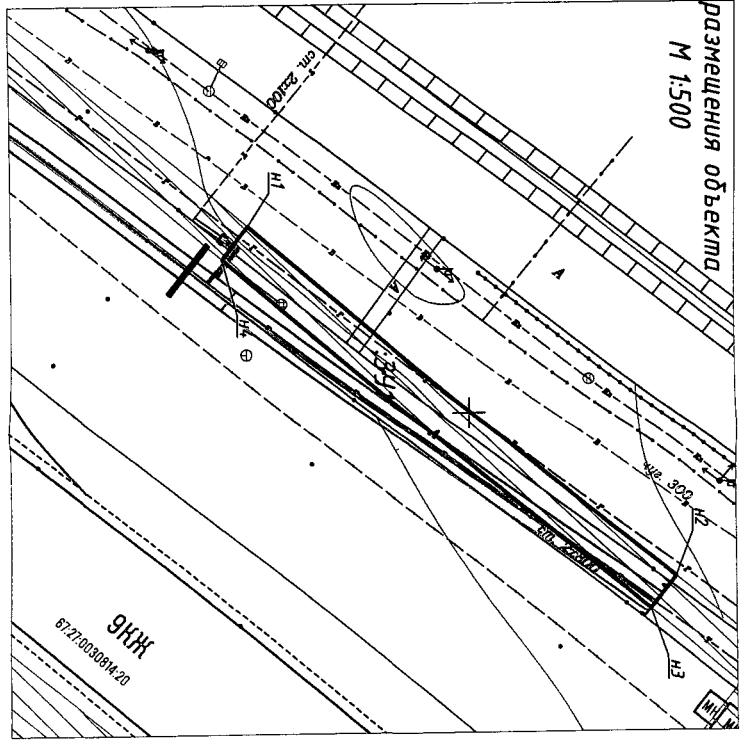
Наличие osób охраняемых природных территорий, объектов культурного наследия, иных территорий и объектов, ограничивающих использование земельного участка: Нет

**Чертеж размещения объекта**  
М 1:500

Площадь участка = 214 кв. м

№ п/п	Наименование	X	Y	Длина участка	Длина участка
1	2	3	4	5	6
1	439979,08	1221681,78	40° 19,2'	53,51	4
2	439989,57	1221786,76	127° 02,2'	4	4
3	439987,86	1221785,95	220° 14,9'	53,58	4
4	439986,81	1221684,93	308° 05,7'	4	4
1	439979,08	1221681,78			

Периметр = 116 м  
СДП площади = 5 кв. м




**Условные обозначения**

- предполагаемый участок земель, на которых планируется размещение объекта;
- зоны с особыми условиями использования территории, сведения о которых внесены в ГКН;
- граница квартала;
- 3У1** - обозначение запрашиваемого земельного участка
- Н1** - характерная точка границы земель;
- 123** - номер зем. уч., сведения о которых внесены в ГКН;

Описание границ смежных земельных участков:

- Н1 - Н2 граница земли государственной собственности - граница охранной зоны 67:27-6:295
- Н2 - Н3 земля государственной собственности
- Н3 - Н4 граница земли государственной собственности - граница охранной зоны 67:27-6:295
- Н4 - Н1 земля государственной собственности



Заявитель

*[Signature]*  
Головко, Романовича Инна Викторовна

Схема границ предполагаемых к использованию земель на кадастровом плане территории.

Объект: земельный участок

Местоположение: Смоленская область, г. Смоленск, ул. 25 сентября, в районе д. 54 - д. 56 (кад. 67:27:0030814)

Площадь предполагаемых к использованию земель или земельного участка: 507 кв. м

Категория земель: Земли населённых пунктов

Вид разрешённого использования земель или земельного участка: Типовые сети всех видов, включая сети горючего водоснабжения, для размещения котлов не подлежит разрешению на строительство.

Ограничения использования земель или земельного участка, в том числе: Нет

Наличие объектов инженерной инфраструктуры и их характеристики: газопровод подземный Ø159, водопровод подземный Ø300, кабель низкого и высокого напряжения

Наличие объектов транспортной инфраструктуры и их характеристики: нет

Наличие и параметры охранных, санитарно-защитных зон и иных зон, в том числе проектируемых: нет

Наличие особо охраняемых природных территорий, объектов культурного наследия, иных территорий и объектов, ограничивающих использование земельного участка: Нет

Чертеж размещения объекта  
М 1:500

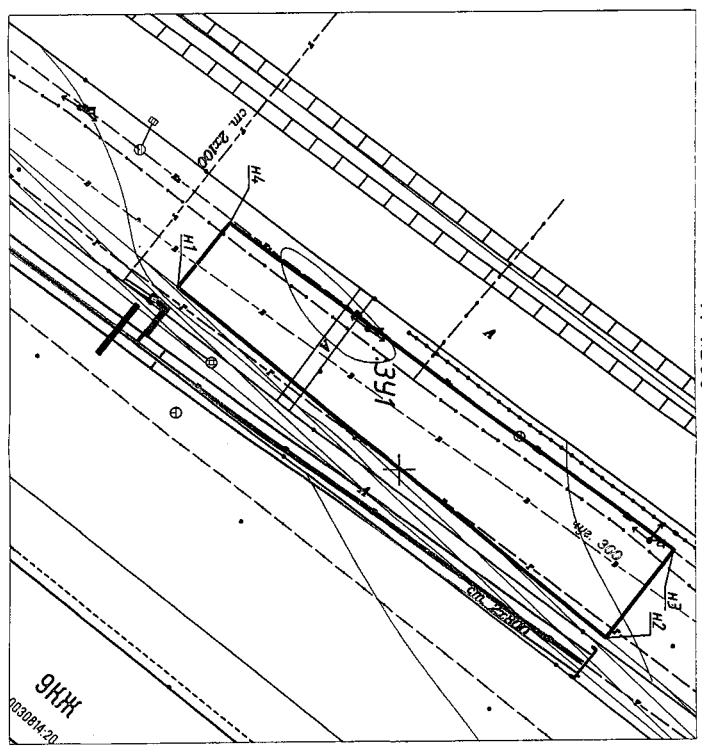
Площадь поковки = 507 кв.м

Порядковый номер	X (м)	Y (м)	Допущенное отклонение	Длина дуги (м)
1	458929.00	1224681.78	40" 49.2"	53.51
2	458983.57	1224716.76	307" 01.1"	80.77
3	458978.06	1224708.76	217" 51.0"	53.25
4	458931.42	1224675.48	128" 05.7"	8.01
1	458929.00	1224681.78		

Периметр = 126 м  
Сред. площадь = 8 кв.м

Условные обозначения.

- предполагаемый участок земель, на которых планируется размещение объекта;
- :ЗУ1 - обозначение запрашиваемого земельного участка
- Н1 - характерная точка границы земель;
- 67:27:0020605 - номер кадастра;
- 123 - номер зем. уч., сведения о котловых внесены в ГКН;
- граница квартала.



Описание границ смежных земельных владельцев:  
 Н1 - Н2 граница земли государственной собственности - граница охранной зоны 67:27-6-295;  
 Н2 - Н1 земля государственной собственности;

Заявитель

КВАДРА  
 КОМПЕТЕНТНЫЙ ЦЕНТР  
 ПО ОЦЕНКЕ НЕДВИЖИМОСТИ  
 И ИМПЛУМЕНТАРИУМУ (ОБЪЕКТАМ)

Подпись, удостоверяющая подлинность