



АДМИНИСТРАЦИЯ ГОРОДА СМОЛЕНСКА

ПОСТАНОВЛЕНИЕ

от 22.08.2019 № 2327-ад.п.

Об утверждении схемы расположения земельного участка на кадастровом плане территории и о присвоении ему адреса

В соответствии с Земельным кодексом Российской Федерации, постановлением Правительства Российской Федерации от 19.11.2014 № 1221 «Об утверждении Правил присвоения, изменения и аннулирования адресов», приказами Министерства экономического развития Российской Федерации от 01.09.2014 № 540 «Об утверждении классификатора видов разрешенного использования земельных участков», от 27.11.2014 № 762 «Об утверждении требований к подготовке схемы расположения земельного участка или земельных участков на кадастровом плане территории и формату схемы расположения земельного участка или земельных участков на кадастровом плане территории при подготовке схемы расположения земельного участка или земельных участков на кадастровом плане территории в форме электронного документа, формы схемы расположения земельного участка или земельных участков на кадастровом плане территории, подготовка которой осуществляется в форме документа на бумажном носителе», Правилами землепользования и застройки города Смоленска, утвержденными решением 41-й сессии Смоленского городского Совета III созыва от 28.02.2007 № 490, руководствуясь Уставом города Смоленска,

Администрация города Смоленска **п о с т а н о в л я е т:**

1. Утвердить прилагаемую схему расположения земельного участка на кадастровом плане территории, отнесенного к категории земель населенных пунктов, с условным номером 67:27:0000000:3У1 площадью 11424 м², распо-

ложенного по адресу (иное описание местоположения): Российская Федерация, Смоленская область, город Смоленск, Краснинское шоссе.

2. Земельному участку, указанному в пункте 1 настоящего постановления, присвоить следующий адрес: Российская Федерация, Смоленская область, городской округ город Смоленск, город Смоленск, Краснинское шоссе, земельный участок № 37в.

3. Земельный участок, указанный в пункте 1 настоящего постановления, расположен в территориальной зоне П4 (зона размещения производственных объектов IV-V классов санитарной классификации, с включением объектов инженерной инфраструктуры), с разрешенным видом использования – «коммунальное обслуживание (объекты коммунального хозяйства)».

4. Срок действия настоящего постановления составляет два года.

5. Управлению архитектуры и градостроительства Администрации города Смоленска:

5.1. Обеспечить исполнение пункта 20 статьи 11.10 Земельного кодекса Российской Федерации.

5.2. В течение 3 рабочих дней обеспечить внесение в государственный адресный реестр сведений об адресе земельного участка, указанном в пункте 2 настоящего постановления.

6. Комитету по информационным ресурсам и телекоммуникациям Администрации города Смоленска разместить настоящее постановление на официальном сайте Администрации города Смоленска.

Глава города Смоленска

А.А. Борисов

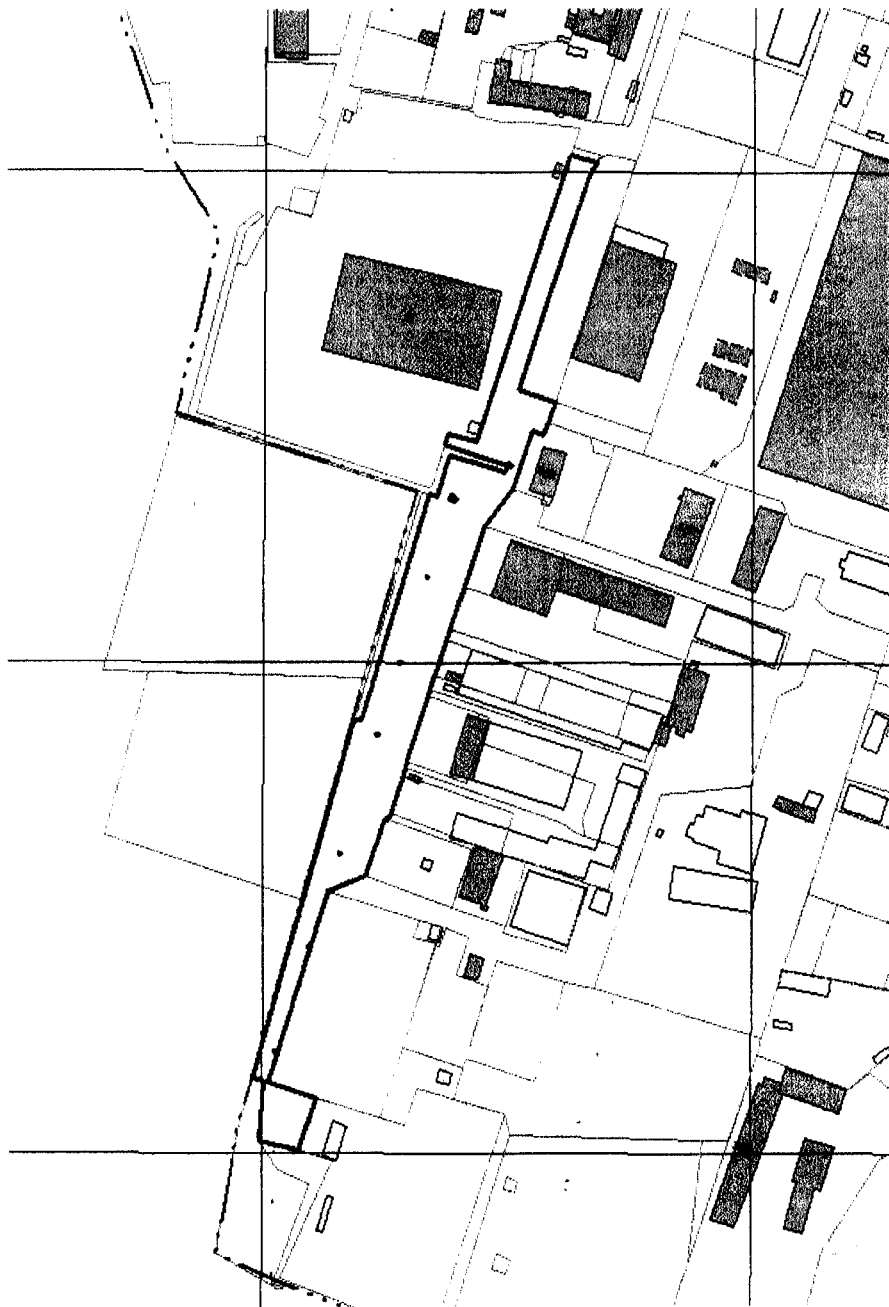


«Утверждена»
Постановлением Администрации Города
Смоленска
№ 2327-адм от «22» 08 2019 г.





**Схема расположения
земельного участка на кадастровом плане территории**

Условный номер земельного участка 67:27:0000000:3У1

Площадь земельного участка с условным номером 67:27:0000000:3У1 – 11424 кв.м.



Условные обозначения:

-  вновь образованная часть границы земельного участка, сведения о которой достаточны для определения ее местоположения;
-  характерная точка границы земельного участка, сведения о которой не позволяют однозначно определить ее положение на местности;
-  граница земельных участков включенных в ГКН
-  исходный земельный участок в измененных границах

Масштаб 1:3000

Координаты земельного участка с условным номером 67:27:0000000:3У1			Координаты земельного участка с условным номером 67:27:0000000:3У1		
№№ точек	Коорд. X	Коорд. Y	№№ точек	Коорд. X	Коорд. Y
1	458868,38	1218028,29	51	458716,30	1217982,98
2	458872,40	1218014,71	52	458715,70	1217982,19
3	458727,24	1217966,09	53	458713,66	1217983,81
4	458730,99	1217951,50	54	458416,43	1217863,44
5	458725,15	1217949,66	55	458416,72	1217861,53
6	458714,73	1217982,06	56	458415,73	1217861,38
7	458710,96	1217980,68	57	458415,46	1217863,14
8	458720,01	1217952,28	58	458658,02	1217940,97
9	458698,77	1217945,58	59	458658,29	1217940,00
10	458700,06	1217941,66	60	458657,34	1217939,72
11	458584,92	1217906,94	61	458657,06	1217940,69
12	458585,41	1217902,38	62	458577,96	1217915,39
13	458403,48	1217850,20	63	458578,25	1217914,44
14	458401,44	1217856,22	64	458577,30	1217914,13
15	458371,01	1217853,17	65	458577,00	1217915,08
16	458366,28	1217873,66	66	458614,24	1217927,02
17	458393,15	1217883,16	67	458614,54	1217926,06
18	458401,02	1217858,58	68	458613,59	1217925,76
19	458498,08	1217889,24	69	458613,29	1217926,70
20	458505,30	1217908,63	70	458517,50	1217895,89
21	458535,19	1217918,59	71	458517,79	1217894,93
22	458534,60	1217920,29	72	458516,85	1217894,63
23	458537,08	1217921,41	73	458516,55	1217895,58
24	458556,86	1217927,85	74	458469,28	1217880,09
25	458560,15	1217928,92	75	458469,58	1217879,14
26	458563,27	1217929,94	76	458468,64	1217878,83
27	458597,15	1217940,90	77	458468,33	1217879,78
28	458600,38	1217941,95			
29	458607,06	1217944,13			
30	458607,07	1217944,14			
31	458625,25	1217950,03			
32	458625,26	1217950,03			
33	458631,09	1217951,93			
34	458631,00	1217952,19			
35	458652,45	1217959,53			
36	458683,30	1217970,03			
37	458702,63	1217984,10			
38	458732,42	1217994,54			
39	458730,24	1218000,75			
40	458736,31	1218002,82			
41	458746,97	1218006,46			
42	458753,43	1217987,53			
43	458861,32	1218024,40			
44	458697,04	1217956,13			
45	458699,79	1217953,73			
46	458699,14	1217952,97			
47	458697,71	1217951,65			
48	458696,96	1217952,30			

И.о. начальника управления архитектуры
и градостроительства Администрации
города Смоленска



А.С. Кучерова