



АДМИНИСТРАЦИЯ ГОРОДА СМОЛЕНСКА

ПОСТАНОВЛЕНИЕ

от 08.10.2019 № 2761-арм

Об утверждении схемы расположения земельного участка на кадастровом плане территории и о присвоении ему адреса

В соответствии с Земельным кодексом Российской Федерации, постановлением Правительства Российской Федерации от 19.11.2014 № 1221 «Об утверждении Правил присвоения, изменения и аннулирования адресов», приказами Министерства экономического развития Российской Федерации от 01.09.2014 № 540 «Об утверждении классификатора видов разрешенного использования земельных участков», от 27.11.2014 № 762 «Об утверждении требований к подготовке схемы расположения земельного участка или земельных участков на кадастровом плане территории и формату схемы расположения земельного участка или земельных участков на кадастровом плане территории при подготовке схемы расположения земельного участка или земельных участков на кадастровом плане территории в форме электронного документа, формы схемы расположения земельного участка или земельных участков на кадастровом плане территории, подготовка которой осуществляется в форме документа на бумажном носителе», Правилами землепользования и застройки города Смоленска, утвержденными решением 41-й сессии Смоленского городского Совета III созыва от 28.02.2007 № 490, руководствуясь Уставом города Смоленска,

Администрация города Смоленска постановляет:

1. Утвердить прилагаемую схему расположения земельного участка на кадастровом плане территории, отнесенного к категории земель населенных пунктов, с разрешенным видом использования – «автомобильный транспорт (автомобильная дорога)», с условным номером 67:27:0000000:ЗУ1 пло-

щадью 4114 м², расположенного по адресу (иное описание местоположения): Российская Федерация, Смоленская область, город Смоленск, улица Рождественская.

2. Земельному участку, указанному в пункте 1 настоящего постановления, присвоить следующий адрес: Российская Федерация, Смоленская область, городской округ город Смоленск, город Смоленск, улица Рождественская, земельный участок № 1а.

3. Срок действия настоящего постановления составляет два года.

4. Управлению архитектуры и градостроительства Администрации города Смоленска:

4.1. Обеспечить исполнение пункта 20 статьи 11.10 Земельного кодекса Российской Федерации.

4.2. В течение 3 рабочих дней обеспечить внесение в государственный адресный реестр сведений об адресе земельного участка, указанном в пункте 2 настоящего постановления.

5. Комитету по информационным ресурсам и телекоммуникациям Администрации города Смоленска разместить настоящее постановление на официальном сайте Администрации города Смоленска.

Глава города Смоленска

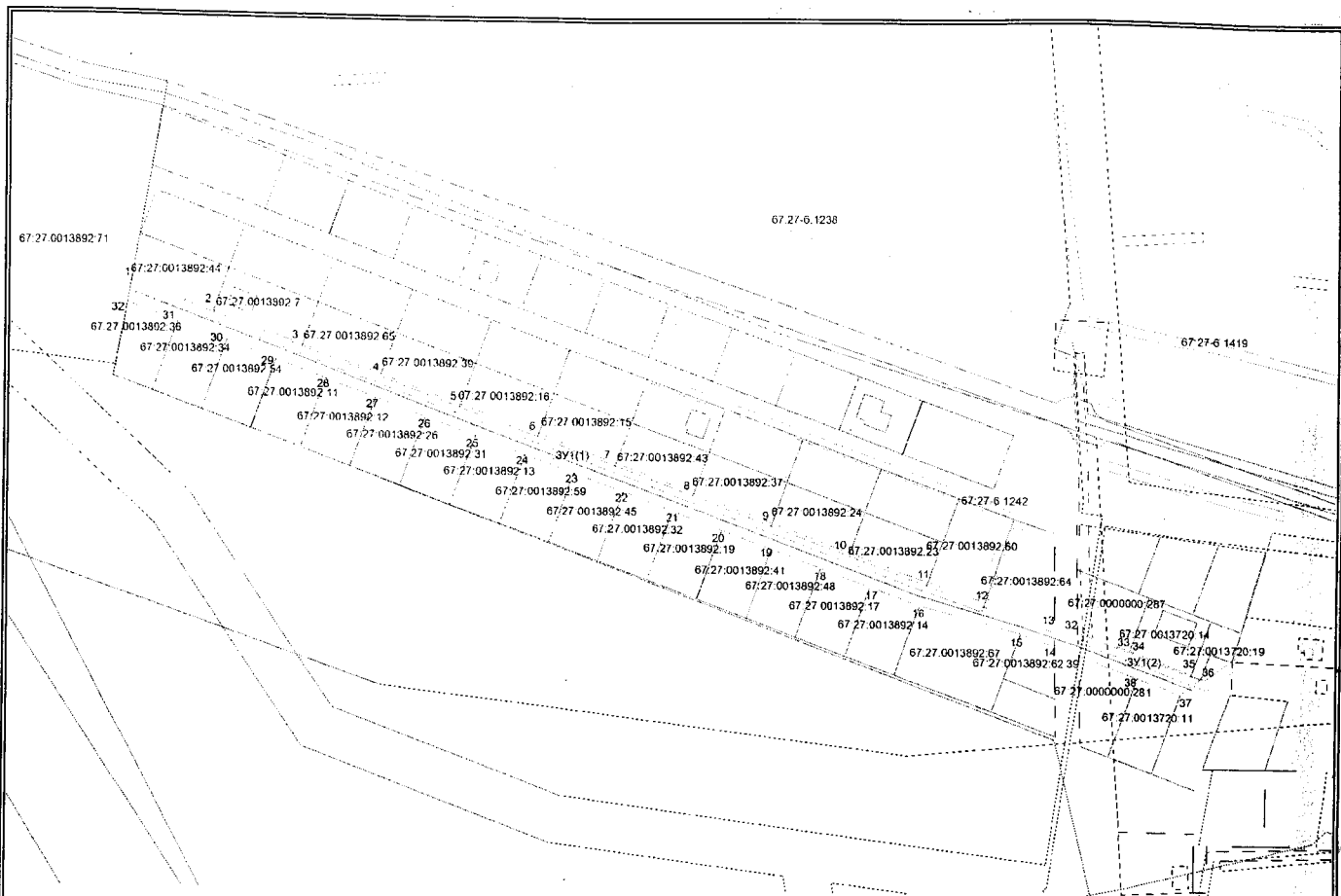


А.А. Борисов

УТВЕРЖДЕНА
 постановлением
 Администрации
 города
 Смоленска
 от 08.10.2019 № 2761-ад




Схема расположения земельного участка на кадастровом плане территории

Площадь земельного участка <u>4114</u> м ²		
Обозначение характерных точек границ	Координаты, м	
	X	Y
1	2	3
:3У1(1)		
1	466341.33	1222385.86
2	466328.47	1222421.10
3	466314.49	1222459.39
4	466302.26	1222492.89
5	466290.04	1222526.39
6	466277.82	1222559.89
7	466265.58	1222593.40
8	466253.35	1222626.90
9	466241.12	1222660.41
10	466228.90	1222693.91
11	466216.67	1222727.40
12	466207.80	1222751.78
13	466197.63	1222782.48
14	466191.74	1222782.36
15	466197.07	1222767.62
16	466208.22	1222724.32
17	466215.96	1222703.09
18	466223.72	1222681.88
19	466231.45	1222660.66
20	466239.20	1222639.42
21	466246.95	1222618.21
22	466254.69	1222596.98
23	466262.43	1222575.77
24	466270.18	1222554.53
25	466277.93	1222533.32
26	466285.68	1222512.09
27	466293.43	1222490.86
28	466301.17	1222469.65
29	466308.91	1222448.43
30	466316.66	1222427.20
31	466324.40	1222405.98
32	466332.35	1222384.23
1	466341.33	1222385.86
:3У1(2)		
33	466197.75	1222792.12
34	466189.79	1222813.98
35	466189.78	1222813.99
36	466180.16	1222840.42
37	466178.72	1222844.68
38	466172.07	1222836.25
39	466178.86	1222817.68
40	466187.99	1222792.65
33	466197.75	1222792.12



Масштаб 1:1500

Условные обозначения:

	границы испрашиваемого земельного участка		граница земельного участка включенная в ГКН
67:27:0013892:37	надписи кадастрового номера земельного участка	н1, н2...	надписи номеров вновь образованных характерных точек (межевые знаки)
67:27:0000000	кадастровый квартал	МСК67	система координат
<u>1:1500</u>	Масштаб	:ЗУ1	условный номер образуемого земельного участка
<u>67:27-6.1238</u>	Границы зоны с особыми условиями использования территории ВЛ-0,4кВ №1 СТП 891 ВЛ609 ПС Печерск		граница охранной или иной зоны