



АДМИНИСТРАЦИЯ ГОРОДА СМОЛЕНСКА

ПОСТАНОВЛЕНИЕ

от 07.11.2019 № 3048-адм

Об утверждении схемы расположения земельного участка на кадастровом плане территории и о присвоении ему адреса

В соответствии с Земельным кодексом Российской Федерации, постановлением Правительства Российской Федерации от 19.11.2014 № 1221 «Об утверждении Правил присвоения, изменения и аннулирования адресов», приказами Министерства экономического развития Российской Федерации от 01.09.2014 № 540 «Об утверждении классификатора видов разрешенного использования земельных участков», от 27.11.2014 № 762 «Об утверждении требований к подготовке схемы расположения земельного участка или земельных участков на кадастровом плане территории и формату схемы расположения земельного участка или земельных участков на кадастровом плане территории при подготовке схемы расположения земельного участка или земельных участков на кадастровом плане территории в форме электронного документа, формы схемы расположения земельного участка или земельных участков на кадастровом плане территории, подготовка которой осуществляется в форме документа на бумажном носителе», Правилами землепользования и застройки города Смоленска, утвержденными решением 41-й сессии Смоленского городского Совета III созыва от 28.02.2007 № 490, руководствуясь Уставом города Смоленска,

Администрация города Смоленска **п о с т а н о в л я е т**:

1. Утвердить прилагаемую схему расположения земельного участка на кадастровом плане территории, отнесенного к категории земель населенных пунктов, с условным номером 67:27:0000000:ЗУ1 площадью 11199 м², распо-

ложенного по адресу (иное описание местоположения): Российская Федерация, Смоленская область, город Смоленск, улица Пронинская.

2. Земельному участку, указанному в пункте 1 настоящего постановления, присвоить следующий адрес: Российская Федерация, Смоленская область, городской округ город Смоленск, город Смоленск, улица Пронинская, земельный участок № 1б.

3. Земельный участок, указанный в пункте 1 настоящего постановления, расположен в территориальной зоне Р1 (зона рекреационно-природных территорий, с сохранением существующего природного ландшафта, зеленых массивов, созданием на этих условиях комфорта посещения лесных территорий, с включением объектов инженерной инфраструктуры), территориальной зоне Ж1 (зона застройки индивидуальными (одноквартирными) жилыми домами коттеджного типа и жилыми домами блокированного типа, с включением объектов социально-культурного и коммунально-бытового назначения, связанных с проживанием граждан, а также объектов инженерной инфраструктуры), территориальной зоне СД (зона, занятая объектами садоводства, без возможности осуществления жилищного строительства, с разрешенным видом использования – «коммунальное обслуживание (объекты коммунального хозяйства)»).

4. Срок действия настоящего постановления составляет два года.

5. Управлению архитектуры и градостроительства Администрации города Смоленска:

5.1. Обеспечить исполнение пункта 20 статьи 11.10 Земельного кодекса Российской Федерации.

5.2. В течение 3 рабочих дней обеспечить внесение в государственный адресный реестр сведений об адресе земельного участка, указанном в пункте 2 настоящего постановления.

6. Комитету по информационным ресурсам и телекоммуникациям Администрации города Смоленска разместить настоящее постановление на официальном сайте Администрации города Смоленска.

Глава города Смоленска



А.А. Борисов

«Утверждена»

Постановлением Администрации Города
Смоленска

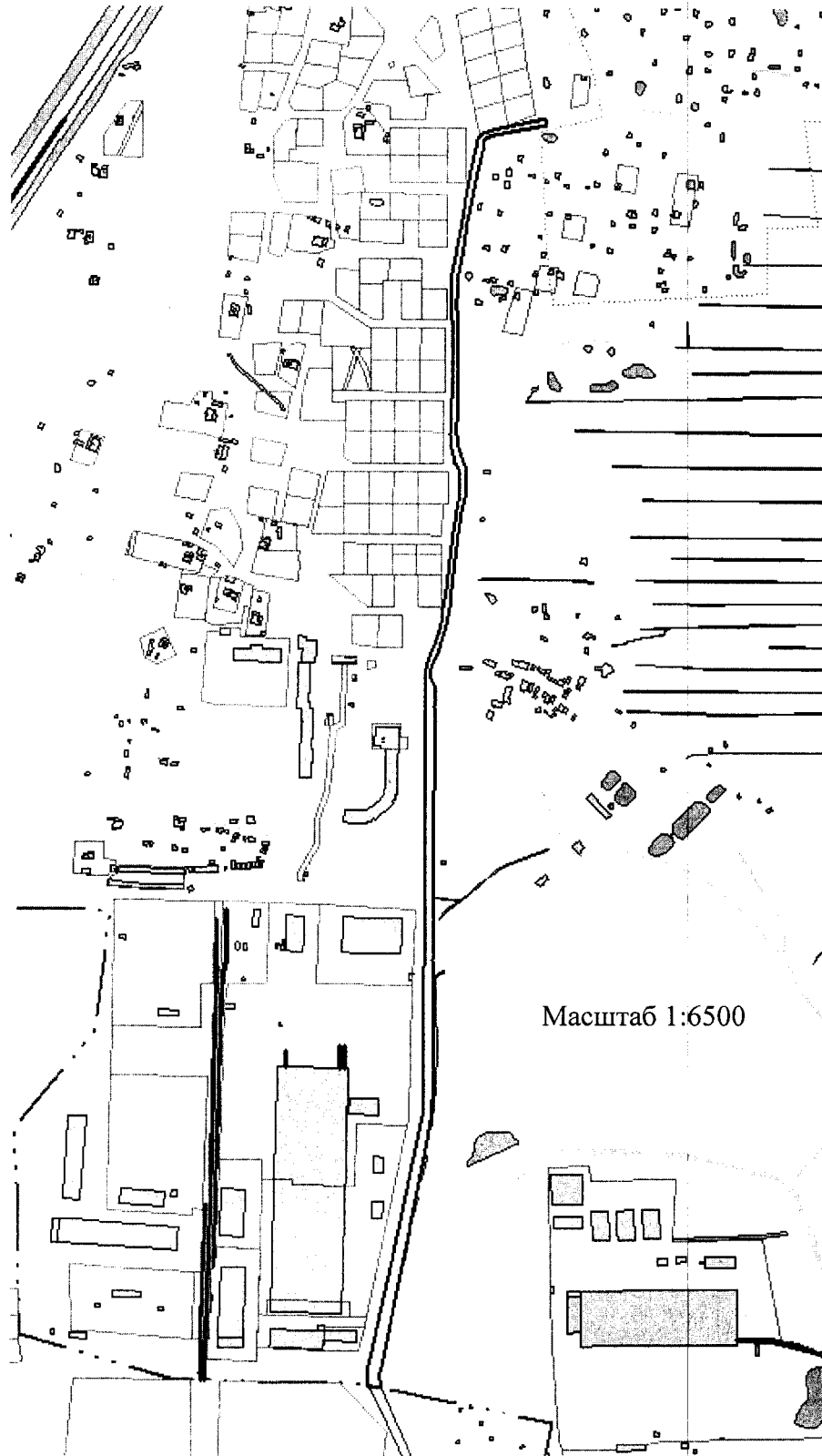
№ 3048-адм от «08» 11 20 19 г.

Схема расположения

земельного участка на кадастровом плане территории





Условный номер земельного участка 67:27:0000000:3У1

Площадь земельного участка с условным номером 67:27:0000000:3У1 – 11 199 кв.м.



Масштаб 1:6500

Условные обозначения:

-  вновь образованная часть границы земельного участка, сведения о которой достаточны для определения ее местоположения;
-  характерная точка границы земельного участка, сведения о которой не позволяют однозначно определить ее положение на местности;
-  граница земельных участков включенных в ГКН
-  исходный земельный участок в измененных границах

Координаты земельного участка с условным номером 67:27:0000000:3У1								
№№ точек	Коорд. X	Коорд. Y	№№ точек	Коорд. X	Коорд. Y	№№ точек	Коорд. X	Коорд. Y
1	462462.03	1210463.91	44	463719.15	1210571.72	87	462867.54	1210509.01
2	462467.54	1210465.23	45	463720.57	1210574.67	88	462740.39	1210508.78
3	462708.97	1210514.51	46	463722.30	1210579.70	89	462733.12	1210508.23
4	462720.88	1210515.94	47	463733.46	1210632.08	90	462724.30	1210507.02
5	462729.26	1210516.83	48	463739.36	1210631.00	91	462716.25	1210505.58
6	462740.72	1210517.71	49	463728.05	1210577.97	92	462568.33	1210474.94
7	462861.11	1210519.69	50	463726.07	1210572.29	93	462468.20	1210451.78
8	462884.26	1210518.15	51	463723.78	1210567.91	94	462449.50	1210452.63
9	463013.02	1210519.36	52	463720.66	1210564.78	95	462448.95	1210452.88
10	463054.81	1210519.58	53	463716.91	1210563.06	96	462446.24	1210466.26
11	463123.49	1210520.69	54	463686.58	1210556.23	97	462448.80	1210465.23
12	463141.90	1210519.91	55	463659.43	1210551.07	98	462455.41	1210464.13
13	463158.99	1210521.02	56	463635.93	1210546.71			
14	463169.92	1210516.37	57	463609.25	1210541.36			
15	463178.72	1210516.73	58	463582.11	1210537.32			
16	463184.74	1210518.02	59	463556.13	1210536.20			
17	463195.19	1210522.21	60	463545.17	1210536.28			
18	463207.17	1210526.02	61	463534.92	1210537.19			
19	463223.93	1210531.52	62	463519.84	1210537.83			
20	463241.09	1210534.43	63	463493.98	1210537.89			
21	463260.04	1210537.10	64	463454.53	1210537.03			
22	463290.78	1210540.29	65	463431.19	1210535.95			
23	463317.15	1210544.12	66	463417.86	1210535.58			
24	463340.03	1210547.49	67	463403.97	1210537.03			
25	463359.35	1210551.33	68	463388.23	1210540.67			
26	463381.68	1210551.55	69	463379.86	1210545.16			
27	463390.61	1210548.63	70	463360.01	1210544.77			
28	463405.60	1210543.45	71	463341.12	1210541.59			
29	463417.95	1210542.51	72	463318.05	1210538.19			
30	463431.12	1210542.35	73	463291.58	1210534.34			
31	463454.53	1210543.03	74	463260.77	1210531.14			
32	463493.79	1210543.89	75	463241.81	1210528.47			
33	463519.95	1210543.46	76	463225.49	1210525.72			
34	463535.33	1210543.17	77	463209.02	1210520.31			
35	463545.48	1210542.27	78	463197.28	1210516.59			
36	463556.19	1210542.19	79	463186.32	1210512.23			
37	463581.52	1210543.29	80	463179.44	1210510.78			
38	463608.67	1210548.14	81	463169.82	1210510.38			
39	463634.67	1210552.57	82	463141.41	1210509.96			
40	463658.24	1210556.95	83	463100.88	1210509.94			
41	463685.29	1210562.08	84	463052.27	1210510.76			
42	463714.80	1210568.67	85	463014.24	1210510.32			
43	463717.61	1210569.94	86	462876.39	1210508.94			