



## АДМИНИСТРАЦИЯ ГОРОДА СМОЛЕНСКА

# ПОСТАНОВЛЕНИЕ

от 08.11.2019 № 3084-адм

Об утверждении схемы расположения земельного участка на кадастровом плане территории и о присвоении ему адреса

В соответствии с Земельным кодексом Российской Федерации, постановлением Правительства Российской Федерации от 19.11.2014 № 1221 «Об утверждении Правил присвоения, изменения и аннулирования адресов», приказами Министерства экономического развития Российской Федерации от 01.09.2014 № 540 «Об утверждении классификатора видов разрешенного использования земельных участков», от 27.11.2014 № 762 «Об утверждении требований к подготовке схемы расположения земельного участка или земельных участков на кадастровом плане территории и формату схемы расположения земельного участка или земельных участков на кадастровом плане территории при подготовке схемы расположения земельного участка или земельных участков на кадастровом плане территории в форме электронного документа, формы схемы расположения земельного участка или земельных участков на кадастровом плане территории, подготовка которой осуществляется в форме документа на бумажном носителе», Правилами землепользования и застройки города Смоленска, утвержденными решением 41-й сессии Смоленского городского Совета III созыва от 28.02.2007 № 490, руководствуясь Уставом города Смоленска,

Администрация города Смоленска **п о с т а н о в л я е т**:

1. Утвердить прилагаемую схему расположения земельного участка на кадастровом плане территории, отнесенного к категории земель населенных пунктов, с условным номером 67:27:0011014:3У1 площадью 1184 м<sup>2</sup>, распо-

ложенного по адресу (иное описание местоположения): Российская Федерация, Смоленская область, город Смоленск, поселок 430 км.

2. Земельному участку, указанному в пункте 1 настоящего постановления, присвоить следующий адрес: Российская Федерация, Смоленская область, городской округ город Смоленск, город Смоленск, поселок 430 км, земельный участок № 1б.

3. Земельный участок, указанный в пункте 1 настоящего постановления, расположен в территориальной зоне Ж4 (зона застройки жилыми домами смешанной этажности, с включением объектов социально-культурного и коммунально-бытового назначения, связанных с проживанием граждан, а также объектов инженерной инфраструктуры), с разрешенным видом использования – «коммунальное обслуживание (объекты коммунального хозяйства)».

4. Срок действия настоящего постановления составляет два года.

5. Управлению архитектуры и градостроительства Администрации города Смоленска:

5.1. Обеспечить исполнение пункта 20 статьи 11.10 Земельного кодекса Российской Федерации.

5.2. В течение 3 рабочих дней обеспечить внесение в государственный адресный реестр сведений об адресе земельного участка, указанном в пункте 2 настоящего постановления.

6. Комитету по информационным ресурсам и телекоммуникациям Администрации города Смоленска разместить настоящее постановление на официальном сайте Администрации города Смоленска.

Глава города Смоленска



А.А. Борисов

«Утверждена»

Постановлением Администрации Города

Смоленска

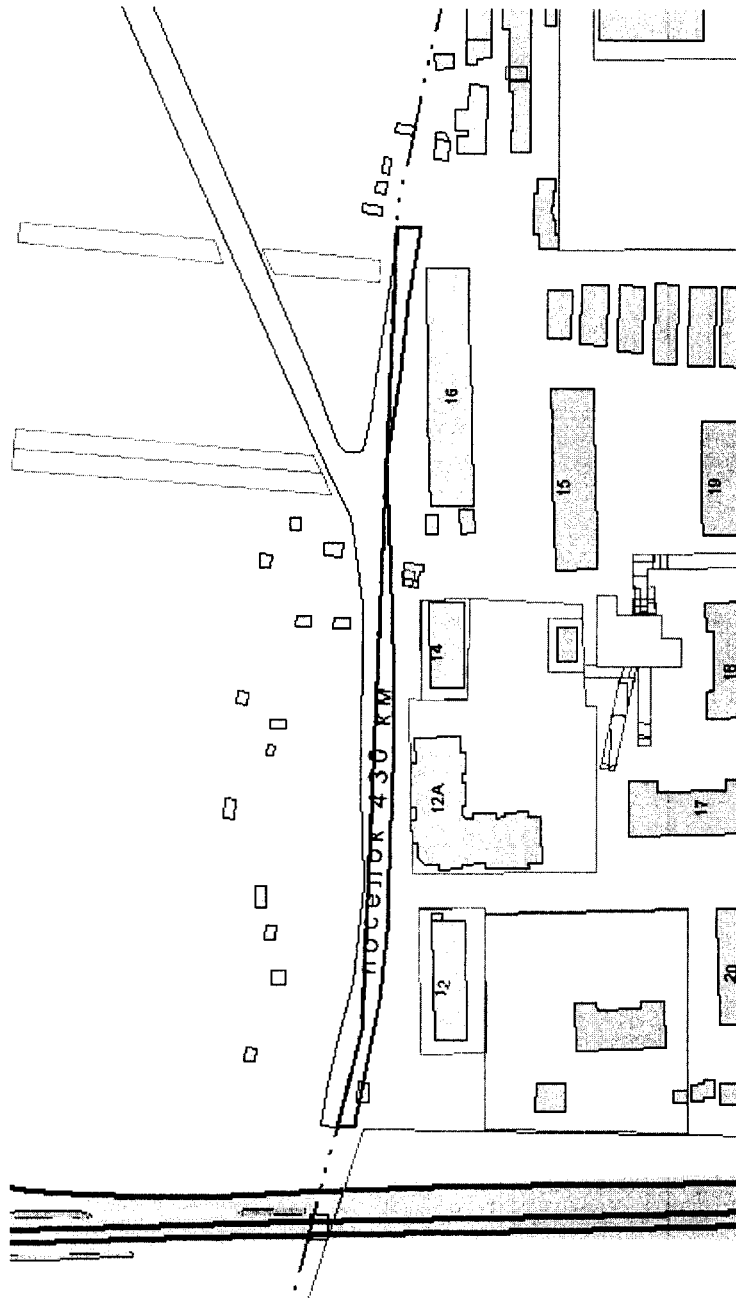
№ 3084-адм от «08» 11 2019 г.

### Схема расположения





### земельного участка на кадастровом плане территории

Условный номер земельного участка 67:27:0011014:3У1

Площадь земельного участка с условным номером 67:27:0011014:3У1 – 1 184 кв.м.



#### Условные обозначения:

-  вновь образованная часть границы земельного участка, сведения о которой достаточны для определения ее местоположения;
-  характерная точка границы земельного участка, сведения о которой не позволяют однозначно определить ее положение на местности;
-  граница земельных участков включенных в ГКН
-  исходный земельный участок в измененных границах

Масштаб 1:2000

Координаты земельного участка с условным номером 67:27:0011014:3У1		
№№ точек	Коорд. X	Коорд. Y
1	462228,13	1210602,69
2	462233,61	1210603,48
3	462233,05	1210610,42
4	462212,22	1210606,79
5	462191,05	1210604,36
6	462163,46	1210600,09
7	462139,68	1210601,49
8	462110,57	1210602,38
9	462085,88	1210602,82
10	462043,11	1210601,49
11	462024,58	1210600,83
12	462004,52	1210598,41
13	461970,57	1210591,79
14	461966,91	1210591,28
15	461966,98	1210585,73
16	461995,76	1210593,13