



АДМИНИСТРАЦИЯ ГОРОДА СМОЛЕНСКА

ПОСТАНОВЛЕНИЕ

от 08.11.2019 № 3083-адм

Об утверждении схемы расположения земельного участка на кадастровом плане территории и о присвоении ему адреса

В соответствии с Земельным кодексом Российской Федерации, постановлением Правительства Российской Федерации от 19.11.2014 № 1221 «Об утверждении Правил присвоения, изменения и аннулирования адресов», приказами Министерства экономического развития Российской Федерации от 01.09.2014 № 540 «Об утверждении классификатора видов разрешенного использования земельных участков», от 27.11.2014 № 762 «Об утверждении требований к подготовке схемы расположения земельного участка или земельных участков на кадастровом плане территории и формату схемы расположения земельного участка или земельных участков на кадастровом плане территории при подготовке схемы расположения земельного участка или земельных участков на кадастровом плане территории в форме электронного документа, формы схемы расположения земельного участка или земельных участков на кадастровом плане территории, подготовка которой осуществляется в форме документа на бумажном носителе», Правилами землепользования и застройки города Смоленска, утвержденными решением 41-й сессии Смоленского городского Совета III созыва от 28.02.2007 № 490, руководствуясь Уставом города Смоленска,

Администрация города Смоленска **п о с т а н о в л я е т**:

1. Утвердить прилагаемую схему расположения земельного участка на кадастровом плане территории, отнесенного к категории земель населенных пунктов, с условным номером 67:27:0010922:3У1 площадью 1224 м², распо-

ложенного по адресу (иное описание местоположения): Российская Федерация, Смоленская область, город Смоленск, улица Пронинская.

2. Земельному участку, указанному в пункте 1 настоящего постановления, присвоить следующий адрес: Российская Федерация, Смоленская область, городской округ город Смоленск, город Смоленск, улица Пронинская, земельный участок № 1в.

3. Земельный участок, указанный в пункте 1 настоящего постановления, расположен в территориальной зоне Р1 (зона рекреационно-природных территорий, с сохранением существующего природного ландшафта, зеленых массивов, созданием на этих условиях комфорта посещения лесных территорий, с включением объектов инженерной инфраструктуры), с разрешенным видом использования – «коммунальное обслуживание (объекты коммунального хозяйства)».

4. Срок действия настоящего постановления составляет два года.

5. Управлению архитектуры и градостроительства Администрации города Смоленска:

5.1. Обеспечить исполнение пункта 20 статьи 11.10 Земельного кодекса Российской Федерации.

5.2. В течение 3 рабочих дней обеспечить внесение в государственный адресный реестр сведений об адресе земельного участка, указанном в пункте 2 настоящего постановления.

6. Комитету по информационным ресурсам и телекоммуникациям Администрации города Смоленска разместить настоящее постановление на официальном сайте Администрации города Смоленска.

Глава города Смоленска

А.А. Борисов





**Схема расположения
земельного участка на кадастровом плане территории**

Условный номер земельного участка 67:27:0010922:3У1

Площадь земельного участка с условным номером 67:27:0010922:3У1 – 1224 кв.м.



Условные обозначения:

-  вновь образованная часть границы земельного участка, сведения о которой достаточны для определения ее местоположения.
-  характерная точка границы земельного участка, сведения о которой не позволяют однозначно определить ее положение на местности.
-  граница земельных участков включенных в ГКН
-  исходный земельный участок в измененных границах

Масштаб 1:1000

Координаты земельного участка с условным номером 67:27:0010922:3У1		
№№ точек	Коорд. X	Коорд. Y
1	463078.30	1210519.96
2	463120.84	1210520.65
3	463119.15	1210522.14
4	463117.93	1210524.70
5	463117.44	1210528.33
6	463117.59	1210531.21
7	463118.93	1210534.55
8	463120.42	1210537.14
9	463122.52	1210539.57
10	463147.23	1210562.28
11	463150.11	1210563.36
12	463152.53	1210563.68
13	463155.11	1210563.39
14	463157.53	1210562.50
15	463159.05	1210561.15
16	463159.76	1210560.52
17	463162.78	1210556.84
18	463164.09	1210554.81
19	463164.61	1210553.02
20	463164.73	1210535.68
21	463164.17	1210528.64
22	463162.87	1210525.06
23	463160.07	1210520.57
24	463169.92	1210516.37
25	463170.69	1210570.89
26	463166.44	1210574.68
27	463163.60	1210576.53
28	463159.65	1210577.47
29	463157.20	1210577.55
30	463154.17	1210577.00
31	463150.02	1210573.78
32	463123.26	1210548.16
33	463117.22	1210542.71
34	463110.90	1210537.53
35	463103.16	1210532.10
36	463096.32	1210527.46
37	463090.36	1210524.68
38	463085.49	1210522.54
39	463078.30	1210519.96