



АДМИНИСТРАЦИЯ ГОРОДА СМОЛЕНСКА
ПОСТАНОВЛЕНИЕ

от 11.11.2019 № 3107-арм

Об утверждении схемы расположения земельного участка на кадастровом плане территории и о присвоении ему адреса

В соответствии с Земельным кодексом Российской Федерации, постановлением Правительства Российской Федерации от 19.11.2014 № 1221 «Об утверждении Правил присвоения, изменения и аннулирования адресов», приказами Министерства экономического развития Российской Федерации от 01.09.2014 № 540 «Об утверждении классификатора видов разрешенного использования земельных участков», от 27.11.2014 № 762 «Об утверждении требований к подготовке схемы расположения земельного участка или земельных участков на кадастровом плане территории и формату схемы расположения земельного участка или земельных участков на кадастровом плане территории при подготовке схемы расположения земельного участка или земельных участков на кадастровом плане территории в форме электронного документа, формы схемы расположения земельного участка или земельных участков на кадастровом плане территории, подготовка которой осуществляется в форме документа на бумажном носителе», Правилами землепользования и застройки города Смоленска, утвержденными решением 41-й сессии Смоленского городского Совета III созыва от 28.02.2007 № 490, руководствуясь Уставом города Смоленска,

Администрация города Смоленска **п о с т а н о в л я е т:**

1. Утвердить прилагаемую схему расположения земельного участка на кадастровом плане территории, отнесенного к категории земель населенных пунктов, с условным номером 67:27:0000000:3У1 площадью 196321 м², распо-

ложенного по адресу (иное описание местоположения): Российская Федерация, Смоленская область, город Смоленск, улица Госпитальная.

2. Земельному участку, указанному в пункте 1 настоящего постановления, присвоить следующий адрес: Российская Федерация, Смоленская область, городской округ город Смоленск, город Смоленск, улица Госпитальная, земельный участок № 12а.

3. Земельный участок, указанный в пункте 1 настоящего постановления, расположен в территориальной зоне Р2 (зона парков, скверов, набережных, ботанического сада), с разрешенным видом использования – «парки, скверы, набережные (городские леса)».

4. Срок действия настоящего постановления составляет два года.

5. Управлению архитектуры и градостроительства Администрации города Смоленска:

5.1. Обеспечить исполнение пункта 20 статьи 11.10 Земельного кодекса Российской Федерации.

5.2. В течение 3 рабочих дней обеспечить внесение в государственный адресный реестр сведений об адресе земельного участка, указанном в пункте 2 настоящего постановления.

6. Комитету по информационным ресурсам и телекоммуникациям Администрации города Смоленска разместить настоящее постановление на официальном сайте Администрации города Смоленска.

Глава города Смоленска

А.А. Борисов





**Схема расположения
земельного участка на кадастровом плане территории**

Условный номер земельного участка 67:27:0000000:ЗУ1

Площадь земельного участка с условным номером 67:27:0000000:ЗУ1 – 196 321 кв.м.



Условные обозначения:

-  вновь образованная часть границы земельного участка, сведения о которой достаточны для определения ее местоположения;
-  характерная точка границы земельного участка, сведения о которой не позволяют однозначно определить ее положение на местности;
-  граница земельных участков включенных в ГКН
-  исходный земельный участок в измененных границах

Масштаб 1:6000

Координаты земельного участка с условным номером 67:27:0000000:3У1

№№ точек	Коорд. X	Коорд. Y	№№ точек	Коорд. X	Коорд. Y
1	463898.90	1221319.53	42	463314.84	1220879.60
2	463952.81	1221289.04	43	463277.90	1220887.33
3	463927.68	1221272.62	44	463143.47	1220917.30
4	463887.16	1221247.82	45	463081.41	1220920.26
5	463868.70	1221236.43	46	463080.82	1220992.42
6	463849.02	1221228.66	47	463080.82	1221009.17
7	463835.37	1221222.94	48	463060.60	1221011.98
8	463818.49	1221217.61	49	463031.06	1221017.26
9	463776.69	1221208.86	50	463043.67	1221100.47
10	463765.34	1221201.82	51	463049.53	1221098.65
11	463672.26	1221178.84	52	463116.21	1221059.86
12	463654.00	1221161.65	53	463130.55	1221053.78
13	463650.09	1221130.06	54	463155.97	1221050.09
14	463676.08	1221087.69	55	463187.70	1221057.26
15	463774.97	1221091.23	56	463213.55	1221047.26
16	463775.14	1221091.22	57	463247.02	1221036.18
17	463797.89	1221090.94	58	463282.86	1221025.74
18	463798.69	1221089.04	59	463333.06	1221014.57
19	463804.87	1221074.07	60	463357.41	1221015.08
20	463812.39	1221050.43	61	463354.83	1221017.10
21	463813.65	1221045.85	62	463352.99	1221019.59
22	463816.17	1221035.99	63	463348.93	1221031.43
23	463820.89	1221011.65	64	463335.76	1221075.12
24	463813.16	1220992.18	65	463328.20	1221116.92
25	463814.26	1220988.65	66	463328.81	1221125.82
26	463816.57	1220981.56	67	463330.34	1221134.70
27	463824.24	1220962.22	68	463373.10	1221155.60
28	463822.89	1220941.56	69	463443.59	1221150.33
29	463822.66	1220937.46	70	463463.99	1221153.47
30	463822.30	1220933.78	71	463483.44	1221167.04
31	463819.53	1220913.01	72	463532.79	1221171.91
32	463816.00	1220896.31	73	463542.02	1221156.63
33	463814.58	1220888.75	74	463567.92	1221149.12
34	463809.25	1220870.99	75	463605.64	1221190.22
35	463835.16	1220797.33	76	463599.07	1221223.44
36	463747.45	1220778.40	77	463661.22	1221248.06
37	463657.36	1220872.24	78	463670.26	1221277.91
38	463541.28	1220917.70	79	463684.47	1221273.11
39	463514.37	1220878.69	80	463710.15	1221264.94
40	463477.28	1220877.93	81	463755.99	1221279.94
41	463331.25	1220877.28	82	463856.82	1221292.86