



АДМИНИСТРАЦИЯ ГОРОДА СМОЛЕНСКА

ПОСТАНОВЛЕНИЕ

от 11.11.2019 № 3105-арм

Об утверждении схемы расположения земельного участка на кадастровом плане территории и о присвоении ему адреса

В соответствии с Земельным кодексом Российской Федерации, постановлением Правительства Российской Федерации от 19.11.2014 № 1221 «Об утверждении Правил присвоения, изменения и аннулирования адресов», приказами Министерства экономического развития Российской Федерации от 01.09.2014 № 540 «Об утверждении классификатора видов разрешенного использования земельных участков», от 27.11.2014 № 762 «Об утверждении требований к подготовке схемы расположения земельного участка или земельных участков на кадастровом плане территории и формату схемы расположения земельного участка или земельных участков на кадастровом плане территории при подготовке схемы расположения земельного участка или земельных участков на кадастровом плане территории в форме электронного документа, формы схемы расположения земельного участка или земельных участков на кадастровом плане территории, подготовка которой осуществляется в форме документа на бумажном носителе», Правилами землепользования и застройки города Смоленска, утвержденными решением 41-й сессии Смоленского городского Совета III созыва от 28.02.2007 № 490, руководствуясь Уставом города Смоленска,

Администрация города Смоленска **п о с т а н о в л я е т:**

1. Утвердить прилагаемую схему расположения земельного участка на кадастровом плане территории, отнесенного к категории земель населенных пунктов, с условным номером 67:27:0010313:3У1 площадью 90079 м², распо-

ложенного по адресу (иное описание местоположения): Российская Федерация, Смоленская область, город Смоленск, улица Куйбышева.

2. Земельному участку, указанному в пункте 1 настоящего постановления, присвоить следующий адрес: Российская Федерация, Смоленская область, городской округ город Смоленск, город Смоленск, улица Куйбышева, земельный участок № 15.

3. Земельный участок, указанный в пункте 1 настоящего постановления, расположен в территориальной зоне Р1 (зона рекреационно-природных территорий, с сохранением существующего природного ландшафта, зеленых массивов, созданием на этих условиях комфорта посещения лесных территорий, с включением объектов инженерной инфраструктуры), с разрешенным видом использования – «природные ландшафты и зеленые массивы (городские леса)».

4. Срок действия настоящего постановления составляет два года.

5. Управлению архитектуры и градостроительства Администрации города Смоленска:

5.1. Обеспечить исполнение пункта 20 статьи 11.10 Земельного кодекса Российской Федерации.

5.2. В течение 3 рабочих дней обеспечить внесение в государственный адресный реестр сведений об адресе земельного участка, указанном в пункте 2 настоящего постановления.

6. Комитету по информационным ресурсам и телекоммуникациям Администрации города Смоленска разместить настоящее постановление на официальном сайте Администрации города Смоленска.

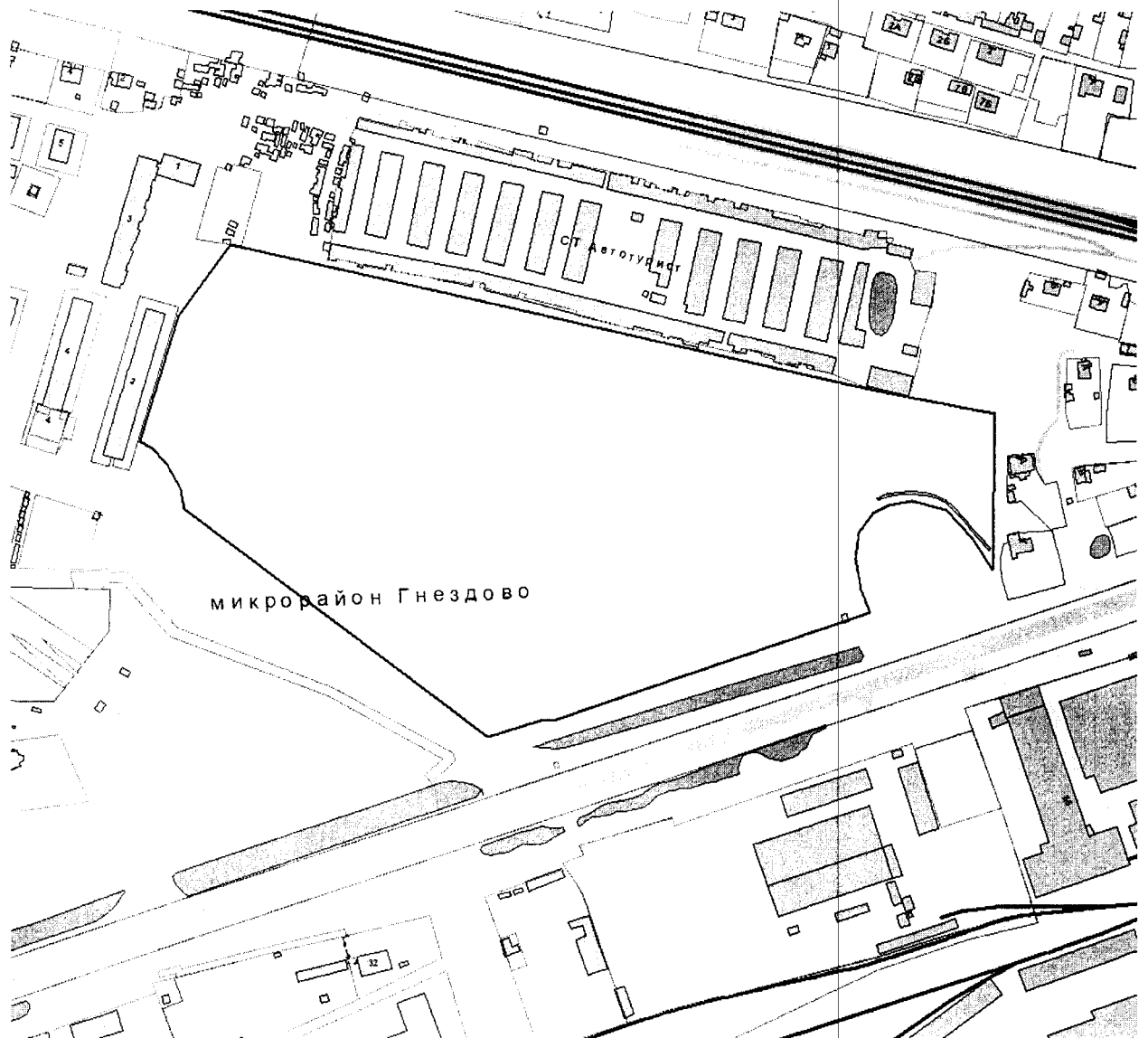
Глава города Смоленска

А.А. Борисов

**Схема расположения
земельного участка на кадастровом плане территории**



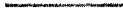

Условный номер земельного участка 67:27:0010313:3У1

Площадь земельного участка с условным номером 67:27:0010313:3У1 – 90 079 кв.м.



Масштаб 1:2500

Условные обозначения:

-  вновь образованная часть границы земельного участка, сведения о которой достаточны для определения ее местоположения;
-  характерная точка границы земельного участка, сведения о которой не позволяют однозначно определить ее положение на местности;
-  граница земельных участков включенных в ГКН
-  исходный земельный участок в измененных границах

Координаты земельного участка с условным номером 67:27:0010313:3У1		
№№ точек	Коорд. X	Коорд. Y
1	460602,61	1206821,10
2	460559,29	1206790,48
3	460483,97	1206766,96
4	460480,41	1206774,33
5	460471,28	1206782,56
6	460455,67	1206791,35
7	460443,97	1206793,36
8	460306,71	1206974,61
9	460316,80	1207006,39
10	460317,30	1207016,33
11	460381,78	1207204,33
12	460395,59	1207198,94
13	460414,11	1207195,57
14	460429,94	1207197,59
15	460442,06	1207206,35
16	460446,52	1207215,78
17	460449,13	1207229,25
18	460443,74	1207249,79
19	460426,94	1207265,87
20	460407,63	1207278,25
21	460501,34	1207279,78
22	460511,02	1207227,56
23	460516,83	1207201,41