



АДМИНИСТРАЦИЯ ГОРОДА СМОЛЕНСКА

ПОСТАНОВЛЕНИЕ

от 11.11.2019 № 3102-адм

Об утверждении схемы расположения земельного участка на кадастровом плане территории и о присвоении ему адреса

В соответствии с Земельным кодексом Российской Федерации, постановлением Правительства Российской Федерации от 19.11.2014 № 1221 «Об утверждении Правил присвоения, изменения и аннулирования адресов», приказами Министерства экономического развития Российской Федерации от 01.09.2014 № 540 «Об утверждении классификатора видов разрешенного использования земельных участков», от 27.11.2014 № 762 «Об утверждении требований к подготовке схемы расположения земельного участка или земельных участков на кадастровом плане территории и формату схемы расположения земельного участка или земельных участков на кадастровом плане территории при подготовке схемы расположения земельного участка или земельных участков на кадастровом плане территории в форме электронного документа, формы схемы расположения земельного участка или земельных участков на кадастровом плане территории, подготовка которой осуществляется в форме документа на бумажном носителе», Правилами землепользования и застройки города Смоленска, утвержденными решением 41-й сессии Смоленского городского Совета III созыва от 28.02.2007 № 490, руководствуясь Уставом города Смоленска,

Администрация города Смоленска **п о с т а н о в л я е т:**

1. Утвердить прилагаемую схему расположения земельного участка на кадастровом плане территории, отнесенного к категории земель населенных пунктов, с условным номером 67:27:0000000:ЗУ1 площадью 128448 м², распо-

ложенного по адресу (иное описание местоположения): Российская Федерация, Смоленская область, город Смоленск, поселок Маркатушино.

2. Земельному участку, указанному в пункте 1 настоящего постановления, присвоить следующий адрес: Российская Федерация, Смоленская область, городской округ город Смоленск, город Смоленск, поселок Маркатушино, земельный участок № 10.

3. Земельный участок, указанный в пункте 1 настоящего постановления, расположен в территориальной зоне Р1 (зона рекреационно-природных территорий, с сохранением существующего природного ландшафта, зеленых массивов, созданием на этих условиях комфорта посещения лесных территорий, с включением объектов инженерной инфраструктуры), с разрешенным видом использования – «природные ландшафты и зеленые массивы (городские леса)».

4. Срок действия настоящего постановления составляет два года.

5. Управлению архитектуры и градостроительства Администрации города Смоленска:

5.1. Обеспечить исполнение пункта 20 статьи 11.10 Земельного кодекса Российской Федерации.

5.2. В течение 3 рабочих дней обеспечить внесение в государственный адресный реестр сведений об адресе земельного участка, указанном в пункте 2 настоящего постановления.

6. Комитету по информационным ресурсам и телекоммуникациям Администрации города Смоленска разместить настоящее постановление на официальном сайте Администрации города Смоленска.

Глава города Смоленска

А.А. Борисов





**Схема расположения
земельного участка на кадастровом плане территории**

Условный номер земельного участка 67:27:0000000:3У1

Площадь земельного участка с условным номером 67:27:0000000:3У1 – 128 448 кв.м.



Условные обозначения:

-  вновь образованная часть границы земельного участка, сведения о которой достаточны для определения ее местоположения;
-  характерная точка границы земельного участка, сведения о которой не позволяют однозначно определить ее положение на местности;
-  граница земельных участков включенных в ГКН
-  исходный земельный участок в измененных границах

Масштаб 1:3500

Координаты земельного участка с условным номером 67:27:0000000:ЗУ1		
№№ точек	Коорд. X	Коорд. Y
1	460515,12	1228676,21
2	460515,33	1228676,45
3	460543,13	1228698,53
4	460552,99	1228676,09
5	460553,88	1228668,69
6	460563,83	1228657,07
7	460602,75	1228611,94
8	460616,37	1228595,83
9	460633,49	1228575,67
10	460657,65	1228613,14
11	460678,55	1228586,43
12	460700,70	1228536,71
13	460698,09	1228524,12
14	460726,97	1228459,43
15	460737,82	1228453,35
16	460754,54	1228426,86
17	460779,07	1228439,24
18	460824,36	1228356,36
19	460899,54	1228247,83
20	460883,82	1228234,28
21	460881,28	1228235,55
22	460863,05	1228239,86
23	460858,60	1228240,48
24	460856,57	1228237,98
25	460850,39	1228233,10
26	460826,29	1228191,20
27	460738,79	1228242,73
28	460274,99	1228586,56
29	460390,61	1228747,16
30	460469,87	1228675,15
31	460493,71	1228700,30
32	460507,96	1228684,24