



АДМИНИСТРАЦИЯ ГОРОДА СМОЛЕНСКА

ПОСТАНОВЛЕНИЕ

от 29.11.2019 № 3292-агм

Об утверждении схемы расположения земельного участка на кадастровом плане территории и о присвоении ему адреса

В соответствии с Земельным кодексом Российской Федерации, постановлением Правительства Российской Федерации от 19.11.2014 № 1221 «Об утверждении Правил присвоения, изменения и аннулирования адресов», приказами Министерства экономического развития Российской Федерации от 01.09.2014 № 540 «Об утверждении классификатора видов разрешенного использования земельных участков», от 27.11.2014 № 762 «Об утверждении требований к подготовке схемы расположения земельного участка или земельных участков на кадастровом плане территории и формату схемы расположения земельного участка или земельных участков на кадастровом плане территории при подготовке схемы расположения земельного участка или земельных участков на кадастровом плане территории в форме электронного документа, формы схемы расположения земельного участка или земельных участков на кадастровом плане территории, подготовка которой осуществляется в форме документа на бумажном носителе», Правилами землепользования и застройки города Смоленска, утвержденными решением 41-й сессии Смоленского городского Совета III созыва от 28.02.2007 № 490, руководствуясь Уставом города Смоленска,

Администрация города Смоленска **п о с т а н о в л я е т:**

1. Утвердить прилагаемую схему расположения земельного участка на кадастровом плане территории, отнесенного к категории земель населенных пунктов, с условным номером 67:27:0000000:ЗУ1 площадью 111768 м², распо-

ложенного по адресу (иное описание местоположения): Российская Федерация, Смоленская область, город Смоленск, улица Свердлова.

2. Земельному участку, указанному в пункте 1 настоящего постановления, присвоить следующий адрес: Российская Федерация, Смоленская область, городской округ город Смоленск, город Смоленск, улица Свердлова, земельный участок № 37.

3. Земельный участок, указанный в пункте 1 настоящего постановления, расположен в территориальной зоне Р1 (зона рекреационно-природных территорий, с сохранением существующего природного ландшафта, зеленых массивов, созданием на этих условиях комфорта посещения лесных территорий, с включением объектов инженерной инфраструктуры), с разрешенным видом использования – «природные ландшафты и зеленые массивы (городские леса)».

4. Срок действия настоящего постановления составляет два года.

5. Управлению архитектуры и градостроительства Администрации города Смоленска:

5.1. Обеспечить исполнение пункта 20 статьи 11.10 Земельного кодекса Российской Федерации.

5.2. В течение 3 рабочих дней обеспечить внесение в государственный адресный реестр сведений об адресе земельного участка, указанном в пункте 2 настоящего постановления.

6. Комитету по информационным ресурсам и телекоммуникациям Администрации города Смоленска разместить настоящее постановление на официальном сайте Администрации города Смоленска.

Глава города Смоленска

А.А. Борисов

**Схема расположения
земельного участка на кадастровом плане территории**





Условный номер земельного участка 67:27:0000000:3У1

Площадь земельного участка с условным номером 67:27:0000000:3У1 – 111 768 кв.м.



Масштаб 1:5000

Условные обозначения:

-  вновь образованная часть границы земельного участка, сведения о которой достаточны для определения ее местоположения;
-  характерная точка границы земельного участка, сведения о которой не позволяют однозначно определить ее положение на местности;
-  граница земельных участков включенных в ГКН
-  исходный земельный участок в измененных границах

Координаты земельного участка с
условным номером
67:27:0000000:3У1

№№ точек	Коорд. X	Коорд. Y
1	462671.62	1222865.51
2	462640.05	1222864.54
3	462522.05	1222906.07
4	462412.96	1222907.64
5	462389.63	1222907.32
6	462334.04	1222900.17
7	462352.45	1222945.21
8	462407.16	1223134.70
9	462415.68	1223167.56
10	462468.24	1223243.82
11	462485.04	1223264.57
12	462521.18	1223306.82
13	462589.04	1223333.35
14	462609.91	1223336.80
15	462616.42	1223332.01
16	462662.95	1223319.19
17	462630.97	1223201.34
18	462552.28	1223224.17
19	462543.09	1223161.32
20	462590.09	1223155.77
21	462611.79	1223101.15
22	462615.31	1223031.22
23	462614.82	1223029.24
24	462617.17	1223028.37
25	462639.78	1222993.60
26	462722.48	1222969.67
27	462800.65	1222981.61
28	462852.36	1223001.35
29	462847.47	1222978.86
30	462868.60	1222965.50
31	462882.81	1223001.27
32	462897.75	1222997.30
33	462881.51	1222932.33
34	462908.46	1222879.74
35	462669.82	1222905.00