



АДМИНИСТРАЦИЯ ГОРОДА СМОЛЕНСКА

ПОСТАНОВЛЕНИЕ

от 29.11.2019 № 3289-арч

Об утверждении схемы расположения земельного участка на кадастровом плане территории и о присвоении ему адреса

В соответствии с Земельным кодексом Российской Федерации, постановлением Правительства Российской Федерации от 19.11.2014 № 1221 «Об утверждении Правил присвоения, изменения и аннулирования адресов», приказами Министерства экономического развития Российской Федерации от 01.09.2014 № 540 «Об утверждении классификатора видов разрешенного использования земельных участков», от 27.11.2014 № 762 «Об утверждении требований к подготовке схемы расположения земельного участка или земельных участков на кадастровом плане территории и формату схемы расположения земельного участка или земельных участков на кадастровом плане территории при подготовке схемы расположения земельного участка или земельных участков на кадастровом плане территории в форме электронного документа, формы схемы расположения земельного участка или земельных участков на кадастровом плане территории, подготовка которой осуществляется в форме документа на бумажном носителе», Правилами землепользования и застройки города Смоленска, утвержденными решением 41-й сессии Смоленского городского Совета III созыва от 28.02.2007 № 490, руководствуясь Уставом города Смоленска,

Администрация города Смоленска **п о с т а н о в л я е т:**

1. Утвердить прилагаемую схему расположения земельного участка на кадастровом плане территории, отнесенного к категории земель населенных пунктов, с условным номером 67:27:0000000:3У1 площадью 1932058 м², рас-

положенного по адресу (иное описание местоположения): Российская Федерация, Смоленская область, город Смоленск, поселок Дубровенка.

2. Земельному участку, указанному в пункте 1 настоящего постановления, присвоить следующий адрес: Российская Федерация, Смоленская область, городской округ город Смоленск, город Смоленск, поселок Дубровенка, земельный участок № 75.

3. Земельный участок, указанный в пункте 1 настоящего постановления, расположен в территориальной зоне Р1 (зона рекреационно-природных территорий, с сохранением существующего природного ландшафта, зеленых массивов, созданием на этих условиях комфорта посещения лесных территорий, с включением объектов инженерной инфраструктуры), с разрешенным видом использования – «природные ландшафты и зеленые массивы (городские леса)».

4. Срок действия настоящего постановления составляет два года.

5. Управлению архитектуры и градостроительства Администрации города Смоленска:

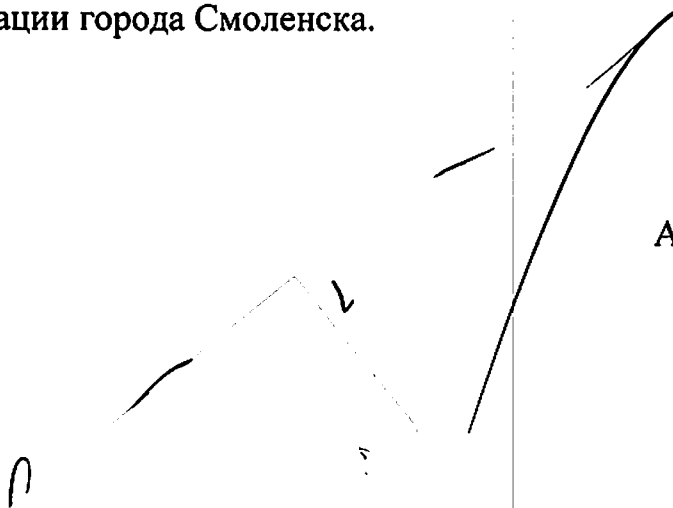
5.1. Обеспечить исполнение пункта 20 статьи 11.10 Земельного кодекса Российской Федерации.

5.2. В течение 3 рабочих дней обеспечить внесение в государственный адресный реестр сведений об адресе земельного участка, указанном в пункте 2 настоящего постановления.

6. Комитету по информационным ресурсам и телекоммуникациям Администрации города Смоленска разместить настоящее постановление на официальном сайте Администрации города Смоленска.

Глава города Смоленска

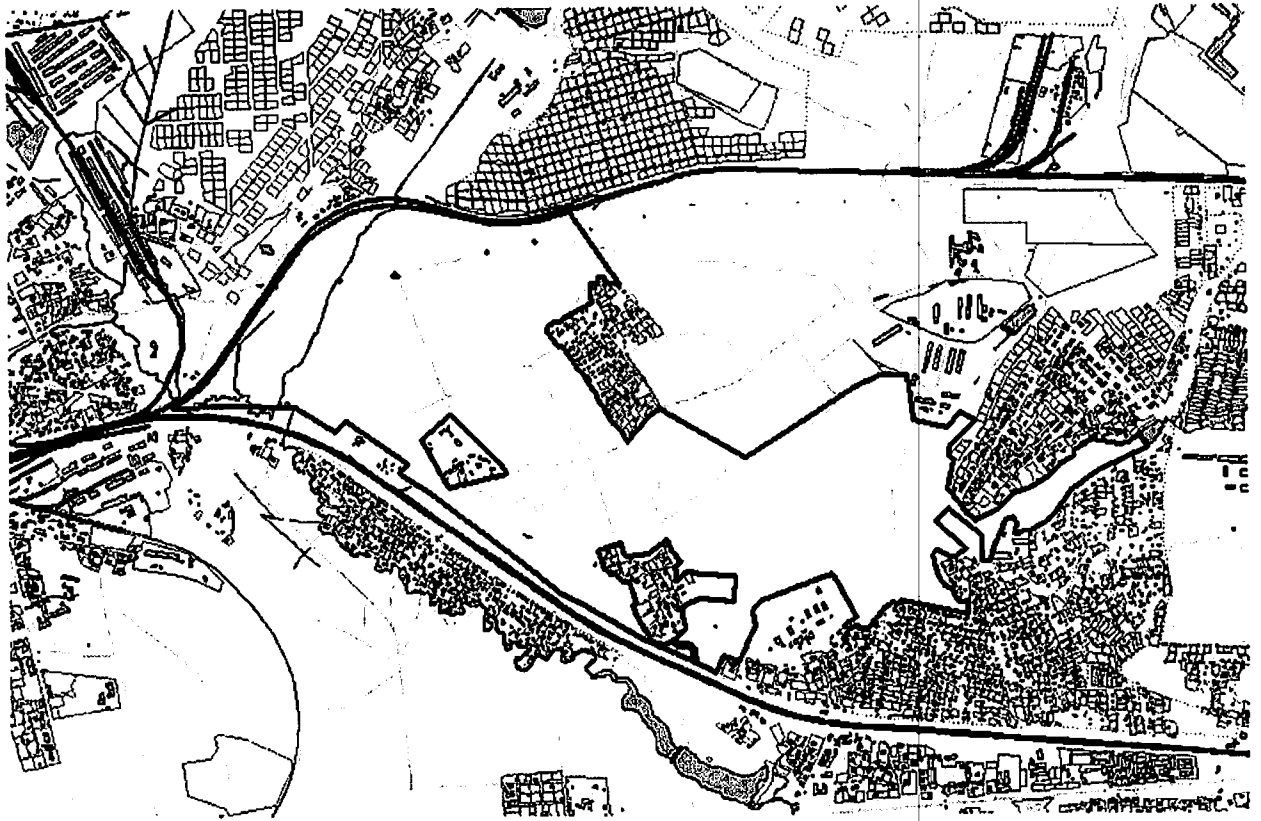
А.А. Борисов

Handwritten signature of A.A. Borisov, consisting of several strokes and loops, written in black ink.

**Схема расположения
земельного участка на кадастровом плане территории**





Условный номер земельного участка 67:27:0000000:ЗУ1

Площадь земельного участка с условным номером 67:27:0000000:ЗУ1 – 1 932 058 кв.м.



Масштаб 1:200000

Условные обозначения:

-  вновь образованная часть границы земельного участка, сведения о которой достаточны для определения ее местоположения;
-  характерная точка границы земельного участка, сведения о которой не позволяют однозначно определить ее положение на местности;
-  граница земельных участков включенных в ГКН
-  исходный земельный участок в измененных границах

Координаты земельного участка с условным номером 67:27:0000000:3У1

№№ точек	Коорд. X	Коорд. Y	№№ точек	Коорд. X	Коорд. Y
1	462503.64	1217070.57	56	462871.27	1215017.16
2	462476.12	1217031.94	57	462876.00	1215015.87
3	462470.83	1217002.83	58	462879.69	1215016.55
4	462489.42	1216903.50	59	462882.50	1215018.26
5	462453.37	1216844.01	60	462889.74	1215026.60
6	462427.68	1216839.95	61	462898.94	1215042.11
7	462402.99	1216795.63	62	462902.95	1215058.41
8	462363.48	1216756.08	63	462914.73	1215079.83
9	462326.73	1216692.58	64	462927.06	1215099.96
10	462302.61	1216634.68	65	462938.18	1215115.95
11	462250.11	1216582.16	66	462949.96	1215139.76
12	462209.10	1216496.08	67	462970.00	1215172.77
13	462235.69	1216468.59	68	462971.18	1215173.66
14	462263.63	1216446.05	69	462990.47	1215171.81
15	462321.32	1216404.59	70	463031.63	1215170.73
16	462412.09	1216423.92	71	463037.78	1215172.46
17	462435.34	1216407.30	72	463039.27	1215173.72
18	462461.48	1216410.00	73	463040.31	1215177.01
19	462499.79	1216445.15	74	463041.34	1215196.28
20	462557.29	1216499.58	75	463057.68	1215194.93
21	462585.42	1216444.25	76	463057.68	1215216.37
22	462532.39	1216401.11	77	463042.41	1215216.50
23	462556.13	1216287.47	78	463035.17	1215272.43
24	462636.20	1216274.85	79	463289.91	1215096.58
25	462709.81	1216267.58	80	463258.22	1214983.56
26	462709.81	1216170.24	81	463244.13	1214906.85
27	462670.86	1216080.59	82	463245.10	1214827.09
28	462430.15	1215706.77	83	463269.49	1214721.40
29	462598.21	1215408.10	84	463296.24	1214594.08
30	462581.08	1215379.22	85	463308.86	1214538.98
31	462558.43	1215356.22	86	463314.49	1214463.91
32	462546.93	1215346.88	87	463305.86	1214395.82
33	462502.15	1215309.02	88	463286.05	1214331.33
34	462488.33	1215296.02	89	463236.59	1214244.83
35	462498.01	1215288.71	90	463188.21	1214180.79
36	462522.48	1215273.39	91	463130.48	1214136.71
37	462544.32	1215255.23	92	462732.74	1213863.95
38	462552.73	1215245.18	93	462686.23	1213823.59
39	462580.14	1215225.52	94	462654.55	1213785.76
40	462602.57	1215211.70	95	462612.44	1213721.33
41	462627.67	1215196.45	96	462613.33	1213903.27
42	462645.31	1215187.87	97	462610.74	1214140.95
43	462652.20	1215184.16	98	462526.94	1214282.33
44	462674.82	1215170.22	99	462562.55	1214320.19
45	462691.03	1215159.21	100	462412.47	1214528.85
46	462710.16	1215146.33	101	462380.84	1214503.77
47	462749.10	1215118.60	102	462371.61	1214514.76
48	462765.23	1215104.95	103	462302.86	1214618.53
49	462818.35	1215067.87	104	462034.68	1214967.76
50	462818.06	1215066.77	105	461960.40	1215059.20
51	462816.60	1215063.99	106	461921.65	1215131.56
52	462815.73	1215061.59	107	461804.11	1215332.76
53	462815.39	1215059.51	108	461718.69	1215522.58
54	462816.11	1215056.84	109	461755.33	1215515.76
55	462818.30	1215054.14	110	461757.83	1215515.17

Координаты земельного участка с условным номером 67:27:000000:3У1

№№ точек	Коорд. X	Коорд. Y	№№ точек	Коорд. X	Коорд. Y
111	461760.19	1215514.35	166	462090.98	1215286.42
112	461762.46	1215513.29	167	462090.30	1215287.26
113	461763.56	1215512.68	168	462089.66	1215288.09
114	461764.62	1215512.02	169	462089.05	1215288.96
115	461765.65	1215511.30	170	462088.45	1215289.84
116	461766.64	1215510.53	171	462087.90	1215290.72
117	461767.59	1215509.72	172	462087.36	1215291.65
118	461768.49	1215508.86	173	462086.83	1215292.60
119	461769.35	1215507.96	174	462086.36	1215293.52
120	461770.18	1215506.99	175	462085.92	1215294.46
121	461770.95	1215506.01	176	462085.50	1215295.45
122	461771.66	1215505.00	177	462085.10	1215296.45
123	461775.15	1215496.99	178	462084.73	1215297.45
124	461775.61	1215494.53	179	462084.39	1215298.48
125	461775.82	1215492.04	180	462095.08	1215363.97
126	461775.78	1215489.47	181	462129.78	1215407.46
127	461774.87	1215473.89	182	462142.40	1215429.32
128	461775.78	1215467.94	183	462109.95	1215447.57
129	461778.11	1215462.37	184	462063.76	1215477.31
130	461781.69	1215457.50	185	462050.57	1215454.78
131	461786.31	1215453.67	186	462006.75	1215468.78
132	461790.62	1215451.45	187	462025.45	1215492.19
133	461795.42	1215450.04	188	462032.21	1215510.44
134	461781.82	1215417.23	189	462021.92	1215547.79
135	461790.41	1215375.58	190	462015.20	1215667.73
136	461814.39	1215358.94	191	461926.13	1215661.21
137	461868.84	1215328.14	192	461938.72	1215538.39
138	461904.89	1215311.01	193	461915.14	1215492.86
139	461914.36	1215309.26	194	461913.19	1215494.54
140	461921.37	1215323.99	195	461906.19	1215487.75
141	461996.14	1215295.14	196	461910.66	1215484.14
142	462000.03	1215274.36	197	461907.91	1215478.77
143	462025.63	1215250.91	198	461837.09	1215491.52
144	462028.38	1215233.50	199	461823.51	1215480.09
145	462045.50	1215211.64	200	461802.28	1215458.69
146	462073.22	1215201.05	201	461793.64	1215461.03
147	462109.05	1215190.00	202	461789.47	1215463.87
148	462126.85	1215248.37	203	461786.47	1215467.94
149	462132.93	1215270.90	204	461785.10	1215472.05
150	462104.56	1215276.52	205	461784.90	1215475.72
151	462103.55	1215276.94	206	461785.82	1215492.38
152	462102.60	1215277.39	207	461785.51	1215495.89
153	462101.65	1215277.86	208	461785.24	1215497.61
154	462100.74	1215278.36	209	461784.87	1215499.33
155	462099.79	1215278.90	210	461784.42	1215501.03
156	462098.89	1215279.46	211	461783.27	1215504.33
157	462098.02	1215280.04	212	461781.78	1215507.51
158	462097.15	1215280.65	213	461780.00	1215510.52
159	462096.31	1215281.28	214	461777.90	1215513.35
160	462095.49	1215281.94	215	461775.57	1215515.94
161	462094.67	1215282.65	216	461772.96	1215518.29
162	462093.88	1215283.36	217	461770.14	1215520.36
163	462093.13	1215284.09	218	461768.64	1215521.30
164	462092.38	1215284.85	219	461767.12	1215522.15
165	462091.67	1215285.62	220	461763.93	1215523.63

Координаты земельного участка с условным номером 67:27:0000000:3У1

№№ точек	Коорд. X	Коорд. Y	№№ точек	Коорд. X	Коорд. Y
221	461760.63	1215524.77	262	462097.39	1216556.35
222	461757.27	1215525.56	263	462206.09	1216605.32
223	461720.66	1215532.38	264	462219.91	1216632.91
224	461714.15	1215534.23	265	462194.87	1216639.95
225	461685.03	1215599.41	266	462167.91	1216633.78
226	461740.84	1215623.79	267	462172.58	1216686.81
227	461723.27	1215676.52	268	462195.28	1216733.95
228	461843.82	1215736.38	269	462231.04	1216773.18
229	461893.24	1215726.18	270	462315.67	1216833.70
230	461931.45	1215764.50	271	462383.06	1216931.12
231	462022.86	1216001.46	272	462462.72	1217103.37
232	461991.77	1216020.44	273	462392.27	1214634.55
233	461868.95	1216087.76	274	462496.58	1214579.28
234	461840.56	1216041.12	275	462584.54	1214676.19
235	461834.18	1216051.17	276	462415.24	1214853.66
236	461844.45	1216090.37	277	462376.71	1214873.90
237	461831.70	1216091.47	278	462328.45	1214672.30
238	461830.15	1216129.52	279	463073.91	1214487.52
239	461899.47	1216178.39	280	463074.33	1214489.82
240	461922.80	1216213.73	281	463067.72	1214500.81
241	461919.10	1216230.48	282	463064.44	1214480.85
242	461926.74	1216244.83	283	463181.63	1214974.82
243	461880.22	1216473.10	284	463183.92	1214974.32
244	461923.71	1216470.17	285	463184.43	1214976.62
245	461923.82	1216441.55	286	463182.13	1214977.11
246	461938.78	1216428.61	287	463028.46	1214079.36
247	461964.06	1216418.41	288	463030.80	1214079.11
248	461974.44	1216407.27	289	463031.04	1214081.45
249	461979.94	1216390.51	290	463028.71	1214081.69
250	462002.69	1216378.90	291	463116.81	1214688.15
251	462039.64	1216360.65	292	463119.10	1214687.65
252	462086.57	1216348.66	293	463119.60	1214689.94
253	462099.87	1216364.91	294	463117.31	1214690.44
254	462082.91	1216407.97	295	463144.39	1214810.08
255	462078.40	1216430.51	296	463146.68	1214809.58
256	462104.96	1216466.94	297	463147.18	1214811.88
257	462201.63	1216359.00	298	463144.90	1214812.37
258	462250.78	1216401.88	299	463053.87	1214297.36
259	462155.25	1216518.67	300	463054.14	1214299.68
260	462063.27	1216517.29	301	463051.82	1214299.95
261	462066.05	1216552.55	302	463051.55	1214297.63