



АДМИНИСТРАЦИЯ ГОРОДА СМОЛЕНСКА
ПОСТАНОВЛЕНИЕ

от 14.12.2019 № 3535-арм

О предварительном согласовании предоставления в аренду земельного участка № 55в, расположенного в поселке Одинцово, и присвоении ему адреса

В соответствии с Земельным кодексом Российской Федерации, постановлением Правительства Российской Федерации от 19.11.2014 № 1221 «Об утверждении Правил присвоения, изменения и аннулирования адресов», приказами Минэкономразвития России от 01.09.2014 № 540 «Об утверждении классификатора видов разрешенного использования земельных участков», от 27.11.2014 № 762 «Об утверждении требований к подготовке схемы расположения земельного участка или земельных участков на кадастровом плане территории и формату схемы расположения земельного участка или земельных участков на кадастровом плане территории при подготовке схемы расположения земельного участка или земельных участков на кадастровом плане территории в форме электронного документа, формы схемы расположения земельного участка или земельных участков на кадастровом плане территории, подготовка которой осуществляется в форме документа на бумажном носителе», решением 41-й сессии Смоленского городского Совета III созыва от 28.02.2007 № 490 «Об утверждении Правил землепользования и застройки города Смоленска», решением 69-й сессии Смоленского городского Совета IV созыва от 20.02.2015 № 1323 «Об определении уполномоченного органа на распоряжение земельными участками, государственная собственность на которые не разграничена, на территории города Смоленска», на основании заявления ООО «ГОРОДСКИЕ ИНЖЕНЕРНЫЕ СЕТИ» от 14.11.2019 № 53/108, руководствуясь Уставом города Смоленска,

Администрация города Смоленска п о с т а н о в л я е т:

1. Предварительно согласовать обществу с ограниченной ответственностью «ГОРОДСКИЕ ИНЖЕНЕРНЫЕ СЕТИ» (ОГРН 1026701462413,

ИНН 6730007352, юридический адрес: Российская Федерация, Смоленская область, город Смоленск, Трамвайный проезд, дом 14) предоставление в аренду земельного участка, отнесенного к категории земель населенных пунктов, с условным номером 67:27:0031283:3У1 площадью 2124 м², находящегося на нерегламентируемой территории и в территориальной зоне ЖЗ (зона застройки многоэтажными жилыми домами от 5 этажей и выше, с включением объектов социально-культурного и коммунально-бытового назначения, связанных с проживанием граждан, а также объектов инженерной инфраструктуры), расположенного по адресу (иное описание местоположения): Российская Федерация, Смоленская область, город Смоленск, поселок Одинцово, земельный участок № 55в.

2. Образуемому земельному участку, указанному в пункте 1 настоящего постановления, присвоить следующий адрес: Российская Федерация, Смоленская область, городской округ город Смоленск, город Смоленск, поселок Одинцово, земельный участок № 55в.

3. Утвердить схему расположения земельного участка, указанного в пункте 1 настоящего постановления, на кадастровом плане территории.

4. Определить вид разрешенного использования земельного участка, указанного в пункте 1 настоящего постановления, – «коммунальное обслуживание».

5. Предоставление земельного участка, указанного в пункте 1 настоящего постановления, осуществляется при условии проведения работ по его образованию в соответствии со схемой расположения земельного участка на кадастровом плане территории.

6. Определить, что ООО «ГОРОДСКИЕ ИНЖЕНЕРНЫЕ СЕТИ» имеет право на обращение без доверенности с заявлением об осуществлении государственного кадастрового учета указанного в пункте 1 настоящего постановления земельного участка.

7. Срок действия настоящего постановления составляет два года.

8. Управлению имущественных, земельных и жилищных отношений Администрации города Смоленска:

8.1. Обеспечить исполнение пункта 20 статьи 11.10 Земельного кодекса Российской Федерации.

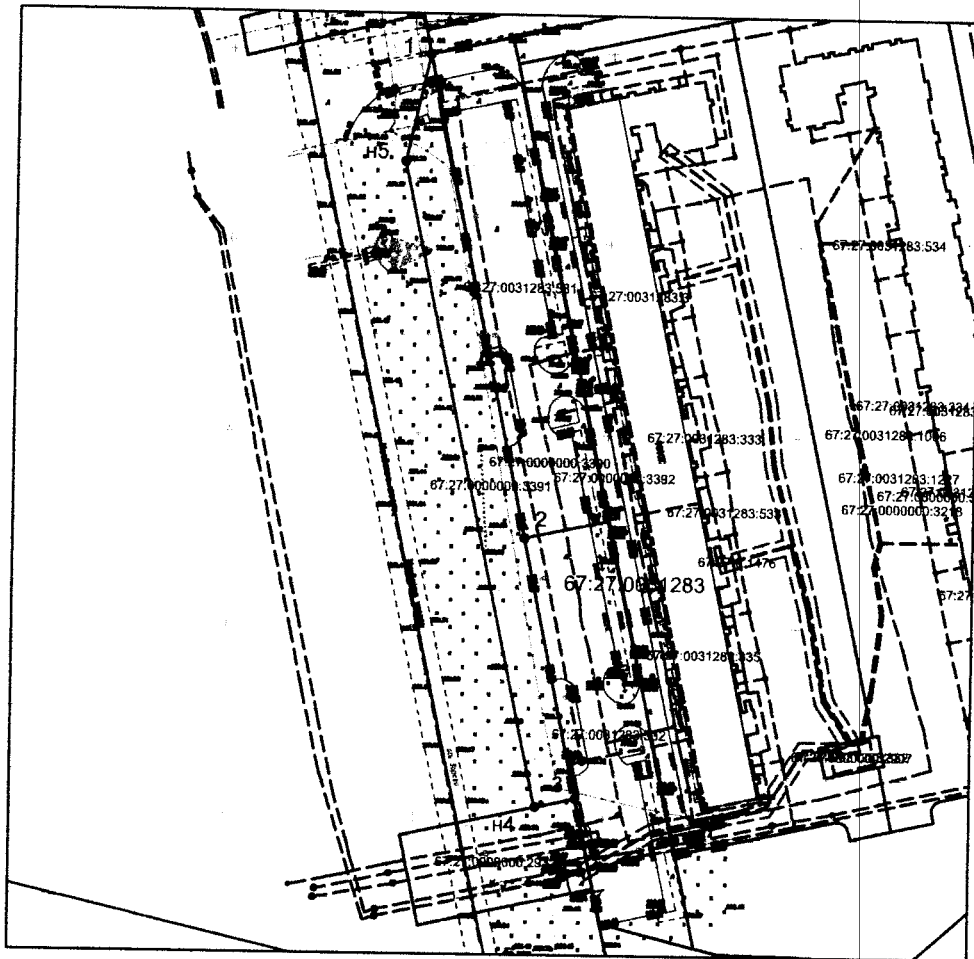
8.2. Внести сведения об адресе земельного участка, указанном в пункте 2 настоящего постановления, в государственный адресный реестр.

9. Комитету по информационным ресурсам и телекоммуникациям Администрации города Смоленска разместить настоящее постановление на официальном сайте Администрации города Смоленска.

Глава города Смоленска

А.А. Борисов

СХЕМА РАСПОЛОЖЕНИЯ ЗЕМЕЛЬНЫХ УЧАСТКОВ
 НА КАДАСТРОВОМ ПЛАНЕ ТЕРРИТОРИИ











Масштаб 1:2 000

Геодезические данные:

МСК-67

Условные обозначения:

-  - образуемый земельный участок;
-  - граница и номер земельного участка, учтенного в ГКН;
-  - граница и обозначение кадастрового квартала;
-  - граница и номер ОКСа, учтенного в ГКН;
-  - граница охранной зоны;
-  - КЛ - 6 кВ;
-  - водопровод;
-  - газопровод.

Условный номер земельного участка		
Площадь земельного участка 2124 кв.м.		
Номера точек	Координаты, м	
	X	Y
1	2	3
1	454649.24	1222451.61
2	454522.85	1222478.27
3	454454.95	1222492.58
н4	454452.67	1222481.94
н5	454621.04	1222445.35
1	454649.24	1222451.61