



АДМИНИСТРАЦИЯ ГОРОДА СМОЛЕНСКА

ПОСТАНОВЛЕНИЕ

от 23.12.2019 № 3543-арм

Об утверждении схемы расположения земельного участка на кадастровом плане территории и о присвоении ему адреса

В соответствии с Земельным кодексом Российской Федерации, постановлением Правительства Российской Федерации от 19.11.2014 № 1221 «Об утверждении Правил присвоения, изменения и аннулирования адресов», приказами Министерства экономического развития Российской Федерации от 01.09.2014 № 540 «Об утверждении классификатора видов разрешенного использования земельных участков», от 27.11.2014 № 762 «Об утверждении требований к подготовке схемы расположения земельного участка или земельных участков на кадастровом плане территории и формату схемы расположения земельного участка или земельных участков на кадастровом плане территории при подготовке схемы расположения земельного участка или земельных участков на кадастровом плане территории в форме электронного документа, формы схемы расположения земельного участка или земельных участков на кадастровом плане территории, подготовка которой осуществляется в форме документа на бумажном носителе», Правилами землепользования и застройки города Смоленска, утвержденными решением 41-й сессии Смоленского городского Совета III созыва от 28.02.2007 № 490, руководствуясь Уставом города Смоленска,

Администрация города Смоленска **п о с т а н о в л я е т:**

1. Утвердить прилагаемую схему расположения земельного участка на кадастровом плане территории, отнесенного к категории земель населенных пунктов, с условным номером 67:27:0010922:3У1 площадью 543646 м², распо-

ложенного по адресу (иное описание местоположения): Российская Федерация, Смоленская область, город Смоленск, поселок Торфопредприятие.

2. Земельному участку, указанному в пункте 1 настоящего постановления, присвоить следующий адрес: Российская Федерация, Смоленская область, городской округ город Смоленск, город Смоленск, поселок Торфопредприятие, земельный участок № 38б.

3. Земельный участок, указанный в пункте 1 настоящего постановления, расположен в территориальной зоне Р1 (зона рекреационно-природных территорий, с сохранением существующего природного ландшафта, зеленых массивов, созданием на этих условиях комфорта посещения лесных территорий, с включением объектов инженерной инфраструктуры), с разрешенным видом использования – «природные ландшафты и зеленые массивы (городские леса)».

4. Срок действия настоящего постановления составляет два года.

5. Управлению архитектуры и градостроительства Администрации города Смоленска:

5.1. Обеспечить исполнение пункта 20 статьи 11.10 Земельного кодекса Российской Федерации.

5.2. В течение 3 рабочих дней обеспечить внесение в государственный адресный реестр сведений об адресе земельного участка, указанном в пункте 2 настоящего постановления.

6. Комитету по информационным ресурсам и телекоммуникациям Администрации города Смоленска разместить настоящее постановление на официальном сайте Администрации города Смоленска.

Глава города Смоленска

А.А. Борисов

«Утверждена»

Постановлением Администрации Города
Смоленска

№ 3573/пн от «23» 12 2019г.

Схема расположения земельного участка на кадастровом плане территории





Условный номер земельного участка 67:27:0010922:ЗУ1

Площадь земельного участка с условным номером 67:27:0010922:ЗУ1 – 543 646 кв.м.



Масштаб 1:10000

Условные обозначения:

-  вновь образованная часть границы земельного участка, сведения о которой достаточны для определения ее местоположения;
-  характерная точка границы земельного участка, сведения о которой не позволяют однозначно определить ее положение на местности;
-  граница земельных участков включенных в ГКН
-  исходный земельный участок в измененных границах

Координаты земельного участка с условным номером 67:27:0000000:ЗУ1		
№№ точек	Коорд. X	Коорд. Y
1	463105,22	1210943,74
2	463107,96	1210799,03
3	463094,14	1210808,09
4	463064,83	1210835,25
5	462986,93	1210939,90
6	462853,85	1210946,57
7	462711,11	1210922,27
8	462686,23	1210901,60
9	462663,22	1210864,04
10	462648,60	1210886,33
11	462554,22	1210923,14
12	462618,81	1211063,17
13	462637,54	1211053,36
14	462641,96	1211059,32
15	462662,61	1211102,11
16	462661,97	1211140,29
17	462648,78	1211219,92
18	462608,34	1211254,08
19	462525,13	1211287,72
20	462494,75	1211286,20
21	462484,42	1211295,17
22	462482,77	1211362,17
23	462552,98	1211368,66
24	462549,91	1211399,22
25	462459,57	1211394,76
26	462474,73	1211502,95
27	462501,89	1211521,49
28	462583,18	1211527,03
29	463410,30	1211598,53
30	463410,29	1211530,51
31	463415,84	1211383,65
32	463417,51	1211292,90
33	463414,67	1211133,64
34	463421,66	1210975,60
35	463458,55	1210942,09