



АДМИНИСТРАЦИЯ ГОРОДА СМОЛЕНСКА

ПОСТАНОВЛЕНИЕ

от 29.01.2020 № 86-адм

О предварительном согласовании предоставления в аренду земельного участка, расположенного по улице Гастелло

В соответствии с Земельным кодексом Российской Федерации, приказами Минэкономразвития России от 01.09.2014 № 540 «Об утверждении классификатора видов разрешенного использования земельных участков», от 27.11.2014 № 762 «Об утверждении требований к подготовке схемы расположения земельного участка или земельных участков на кадастровом плане территории и формату схемы расположения земельного участка или земельных участков на кадастровом плане территории при подготовке схемы расположения земельного участка или земельных участков на кадастровом плане территории в форме электронного документа, формы схемы расположения земельного участка или земельных участков на кадастровом плане территории, подготовка которой осуществляется в форме документа на бумажном носителе», решением 41-й сессии Смоленского городского Совета III созыва от 28.02.2007 № 490 «Об утверждении Правил землепользования и застройки города Смоленска», решением 69-й сессии Смоленского городского Совета IV созыва от 20.02.2015 № 1323 «Об определении уполномоченного органа на распоряжение земельными участками, государственная собственность на которые не разграничена, на территории города Смоленска», на основании заявления АО «Газпром газораспределение Смоленск» от 05.12.2019 № 1-1-8/2190, руководствуясь Уставом города Смоленска,

Администрация города Смоленска п о с т а н о в л я е т:

1. Предварительно согласовать акционерному обществу «Газпром газораспределение Смоленск» (ОГРН 1026701455329, ИНН 6731011930, юридический адрес: Российская Федерация, Смоленская область, город Смоленск, Трамвайный проезд, дом 10) предоставление в аренду земельного

участка, отнесенного к категории земель населенных пунктов, с условным номером 67:27:0014031:ЗУ1 площадью 1 м², находящегося на нерегламентируемой территории, расположенного по адресу (иное описание местоположения): Российская Федерация, Смоленская область, город Смоленск, улица Гастелло.

2. Утвердить схему расположения земельного участка, указанного в пункте 1 настоящего постановления, на кадастровом плане территории.

3. Определить вид разрешенного использования земельного участка, указанного в пункте 1 настоящего постановления, – «коммунальное обслуживание».

4. Предоставление земельного участка, указанного в пункте 1 настоящего постановления, осуществляется при условии проведения работ по его образованию в соответствии со схемой расположения земельного участка на кадастровом плане территории.

5. Определить, что АО «Газпром газораспределение Смоленск» имеет право на обращение без доверенности с заявлением об осуществлении государственного кадастрового учета указанного в пункте 1 настоящего постановления земельного участка.

6. Использование земельного участка, указанного в пункте 1 настоящего постановления, в зоне с особыми условиями использования территории осуществлять в установленном законом порядке.

7. Срок действия настоящего постановления составляет два года.

8. Управлению имущественных, земельных и жилищных отношений Администрации города Смоленска обеспечить исполнение пункта 20 статьи 11.10 Земельного кодекса Российской Федерации.

9. Комитету по информационным ресурсам и телекоммуникациям Администрации города Смоленска разместить настоящее постановление на официальном сайте Администрации города Смоленска.

Глава города Смоленска

А.А. Борисов

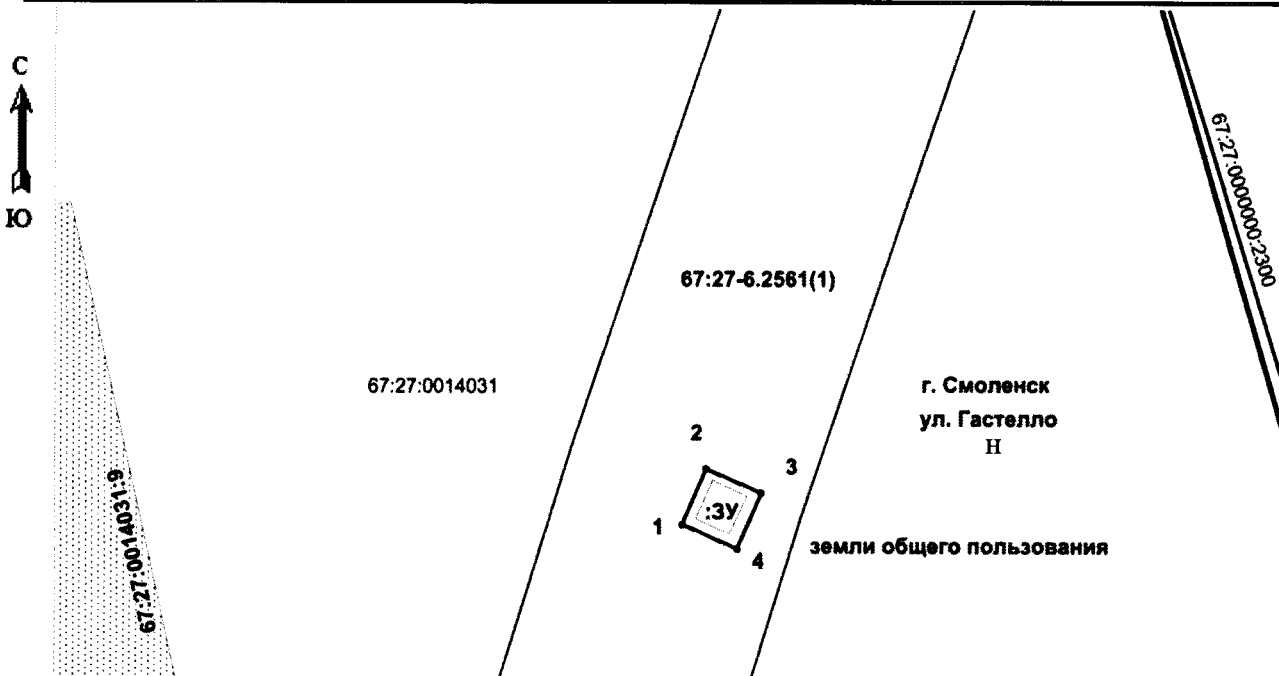
постановлением Администрации
города Смоленска

(наименование документа об утверждении, включая
наименования органов государственной власти или органов
местного самоуправления, принявших решение об
утверждении схемы или подписавших соглашение о
перераспределении земельных участков)

от 29.01.2020 № 86-адм






**Схема расположения земельного участка или земельных участков на кадастровом
плане территории**

Условный номер земельного участка :ЗУ		
Площадь земельного участка 1 м ²		
Обозначение характерных точек границ	Координаты, м	
	X	Y
1	2	3
1	462836.43	1223410.62
2	462837.35	1223411.02
3	462836.95	1223411.94
4	462836.03	1223411.54
1	462836.43	1223410.62



Масштаб 1:100

Условные обозначения:

-  существующая часть границы земельного участка земельного, имеющиеся в сведениях ЕГРН;
-  образованная часть границы;
-  часть границы кадастрового квартала;
-  зоны с особыми условиями использования;
-  существующая часть границы объекта недвижимости, имеющиеся в сведениях ЕГРН;

Н- нерегламентированная территориальная зона
67:27:0014031- номер кадастрового квартала
:ЗУ- обозначение образуемого земельного участка
• - характерная точка границ земельного участка
1- обозначение характерной точки

12-17