



АДМИНИСТРАЦИЯ ГОРОДА СМОЛЕНСКА

ПОСТАНОВЛЕНИЕ

от 30.01.2020 № 94-адм

Об утверждении схемы
расположения земельного участка на
кадастровом плане территории и о
присвоении ему адреса

В соответствии с Земельным кодексом Российской Федерации, постановлением Правительства Российской Федерации от 19.11.2014 № 1221 «Об утверждении Правил присвоения, изменения и аннулирования адресов», приказами Министерства экономического развития Российской Федерации от 01.09.2014 № 540 «Об утверждении классификатора видов разрешенного использования земельных участков», от 27.11.2014 № 762 «Об утверждении требований к подготовке схемы расположения земельного участка или земельных участков на кадастровом плане территории и формату схемы расположения земельного участка или земельных участков на кадастровом плане территории при подготовке схемы расположения земельного участка или земельных участков на кадастровом плане территории в форме электронного документа, формы схемы расположения земельного участка или земельных участков на кадастровом плане территории, подготовка которой осуществляется в форме документа на бумажном носителе», Правилами землепользования и застройки города Смоленска, утвержденными решением 41-й сессии Смоленского городского Совета III созыва от 28.02.2007 № 490, руководствуясь Уставом города Смоленска,

Администрация города Смоленска постановляет:

1. Утвердить прилагаемую схему расположения земельного участка на кадастровом плане территории, отнесенного к категории земель населенных пунктов, с условным номером 67:27:0000000:3У1 площадью 179618 м²,

расположенного по адресу (иное описание местоположения): Российская Федерация, Смоленская область, город Смоленск, улица Нижне-Посадская.

2. Земельному участку, указанному в пункте 1 настоящего постановления, присвоить следующий адрес: Российская Федерация, Смоленская область, городской округ город Смоленск, город Смоленск, улица Нижне-Посадская, земельный участок № 16б.

3. Земельный участок, указанный в пункте 1 настоящего постановления, расположен в территориальной зоне Р1 (зона рекреационно-природных территорий, с сохранением существующего природного ландшафта, зеленых массивов, созданием на этих условиях комфорта посещения лесных территорий, с включением объектов инженерной инфраструктуры), с разрешенным видом использования – «природные ландшафты и зеленые массивы (городские леса)».

4. Срок действия настоящего постановления составляет два года.

5. Управлению архитектуры и градостроительства Администрации города Смоленска:

5.1. Обеспечить исполнение пункта 20 статьи 11.10 Земельного кодекса Российской Федерации.

5.2. В течение 3 рабочих дней обеспечить внесение в государственный адресный реестр сведений об адресе земельного участка, указанном в пункте 2 настоящего постановления.

6. Комитету по информационным ресурсам и телекоммуникациям Администрации города Смоленска разместить настоящее постановление на официальном сайте Администрации города Смоленска.

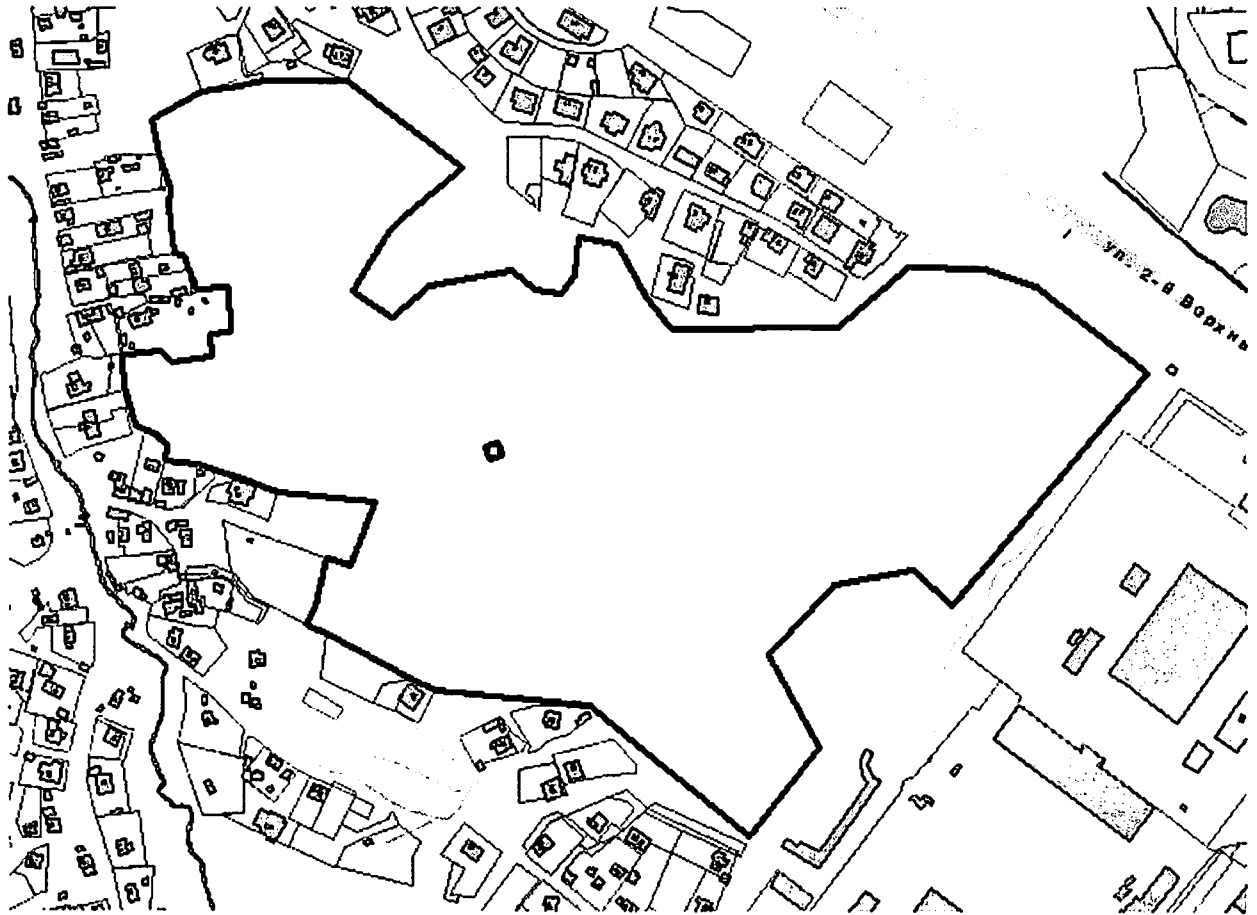
Глава города Смоленска

А.А. Борисов

**Схема расположения
земельного участка на кадастровом плане территории**





Условный номер земельного участка 67:27:0000000:ЗУ1

Площадь земельного участка с условным номером 67:27:0000000:ЗУ1 – 179 618 кв.м.




Масштаб 1:5000

Условные обозначения:

-  вновь образованная часть границы земельного участка, сведения о которой достаточны для определения ее местоположения;
-  характерная точка границы земельного участка, сведения о которой не позволяют однозначно определить ее положение на местности;
-  граница земельных участков включенных в ГКН
-  исходный земельный участок в измененных границах

Координаты земельного участка с условным номером 67:27:0000000:3У1					
№№ точек	Коорд. X	Коорд. Y	№№ точек	Коорд. X	Коорд. Y
1	460688.69	1223624.32	37	460769.64	1223975.10
2	460668.33	1223626.01	38	460775.19	1223947.43
3	460641.39	1223633.83	39	460748.07	1223943.80
4	460633.13	1223650.57	40	460735.00	1223934.87
5	460627.11	1223655.34	41	460737.92	1223917.24
6	460616.14	1223654.29	42	460751.45	1223899.67
7	460613.15	1223677.55	43	460740.44	1223841.01
8	460603.78	1223706.63	44	460717.37	1223814.72
9	460592.91	1223734.64	45	460736.13	1223787.28
10	460586.41	1223803.43	46	460776.94	1223812.37
11	460549.46	1223788.64	47	460792.35	1223826.86
12	460549.49	1223788.55	48	460823.68	1223865.45
13	460549.46	1223788.64	49	460885.51	1223783.38
14	460541.43	1223785.63	50	460885.80	1223724.51
15	460547.53	1223768.74	51	460881.18	1223708.19
16	460547.43	1223768.70	52	460877.26	1223680.60
17	460547.44	1223768.67	53	460857.57	1223645.25
18	460512.67	1223761.04	54	460832.90	1223650.94
19	460499.81	1223754.36	55	460807.39	1223659.26
20	460492.64	1223768.17	56	460795.49	1223657.72
21	460461.67	1223827.93	57	460762.36	1223660.63
22	460453.32	1223844.77	58	460761.39	1223668.00
23	460443.20	1223954.40	59	460751.23	1223671.91
24	460350.62	1224068.88	60	460737.05	1223676.69
25	460412.84	1224117.30	61	460739.22	1223699.71
26	460478.90	1224081.88	62	460707.20	1223700.94
27	460528.44	1224128.38	63	460706.41	1223686.60
28	460538.87	1224184.44	64	460690.19	1223688.19
29	460513.66	1224211.81	65	460686.21	1223658.30
30	460678.93	1224350.35	66	460693.48	1223651.49
31	460739.77	1224271.26	67	460691.74	1223627.23
32	460752.26	1224233.67	68	460629.15	1223890.14
33	460752.91	1224181.74	69	460619.60	1223893.08
34	460711.19	1224130.90	70	460616.66	1223883.52
35	460709.24	1224012.91	71	460626.22	1223880.58
36	460733.36	1223994.88			

Начальник управления архитектуры
и градостроительства Администрации
города Смоленска – главный архитектор города



Н.Б. Васнецов