



## АДМИНИСТРАЦИЯ ГОРОДА СМОЛЕНСКА

# ПОСТАНОВЛЕНИЕ

от 30.01.2020 № 93-арм

Об утверждении схемы  
расположения земельного участка на  
кадастровом плане территории и о  
присвоении ему адреса

В соответствии с Земельным кодексом Российской Федерации, постановлением Правительства Российской Федерации от 19.11.2014 № 1221 «Об утверждении Правил присвоения, изменения и аннулирования адресов», приказами Министерства экономического развития Российской Федерации от 01.09.2014 № 540 «Об утверждении классификатора видов разрешенного использования земельных участков», от 27.11.2014 № 762 «Об утверждении требований к подготовке схемы расположения земельного участка или земельных участков на кадастровом плане территории и формату схемы расположения земельного участка или земельных участков на кадастровом плане территории при подготовке схемы расположения земельного участка или земельных участков на кадастровом плане территории в форме электронного документа, формы схемы расположения земельного участка или земельных участков на кадастровом плане территории, подготовка которой осуществляется в форме документа на бумажном носителе», Правилами землепользования и застройки города Смоленска, утвержденными решением 41-й сессии Смоленского городского Совета III созыва от 28.02.2007 № 490, руководствуясь Уставом города Смоленска,

Администрация города Смоленска **п о с т а н о в л я е т:**

1. Утвердить прилагаемую схему расположения земельного участка на кадастровом плане территории, отнесенного к категории земель населенных пунктов, с условным номером 67:27:0000000:3У1 площадью 616389 м<sup>2</sup>,

расположенного по адресу (иное описание местоположения): Российская Федерация, Смоленская область, город Смоленск, поселок Торфопредприятие.

2. Земельному участку, указанному в пункте 1 настоящего постановления, присвоить следующий адрес: Российская Федерация, Смоленская область, городской округ город Смоленск, город Смоленск, поселок Торфопредприятие, земельный участок № 36.

3. Земельный участок, указанный в пункте 1 настоящего постановления, расположен в территориальной зоне Р1 (зона рекреационно-природных территорий, с сохранением существующего природного ландшафта, зеленых массивов, созданием на этих условиях комфорта посещения лесных территорий, с включением объектов инженерной инфраструктуры), с разрешенным видом использования – «природные ландшафты и зеленые массивы (городские леса)».

4. Срок действия настоящего постановления составляет два года.

5. Управлению архитектуры и градостроительства Администрации города Смоленска:

5.1. Обеспечить исполнение пункта 20 статьи 11.10 Земельного кодекса Российской Федерации.

5.2. В течение 3 рабочих дней обеспечить внесение в государственный адресный реестр сведений об адресе земельного участка, указанном в пункте 2 настоящего постановления.

6. Комитету по информационным ресурсам и телекоммуникациям Администрации города Смоленска разместить настоящее постановление на официальном сайте Администрации города Смоленска.

Глава города Смоленска



А.А. Борисов

«Утверждена»  
Постановлением Администрации Города  
Смоленска  
№ 93-арн от «30» 01 2011г.

**Схема расположения  
земельного участка на кадастровом плане территории**





Условный номер земельного участка 67:27:0000000:ЗУ1

Площадь земельного участка с условным номером 67:27:0000000:ЗУ1 – 616 389 кв.м.



Масштаб 1:10000

**Условные обозначения:**

-  вновь образованная часть границы земельного участка, сведения о которой достаточны для определения ее местоположения;
-  характерная точка границы земельного участка, сведения о которой не позволяют однозначно определить ее положение на местности;
-  граница земельных участков включенных в ГКН
-  исходный земельный участок в измененных границах

Координаты земельного участка с условным номером 67:27:0000000:3У1

№№ точек	Коорд. X	Коорд. Y	№№ точек	Коорд. X	Коорд. Y	№№ точек	Коорд. X	Коорд. Y
1	462546.13	1211624.17	37	463671.19	1212082.51	73	464054.78	1211680.10
2	462583.45	1211636.51	38	463666.99	1211954.41	74	464027.08	1211677.29
3	462616.87	1211642.81	39	463663.67	1211909.49	75	463986.82	1211672.93
4	462616.87	1211647.39	40	463663.01	1211899.10	76	463966.79	1211671.38
5	462795.41	1211698.21	41	463722.74	1211897.99	77	463913.90	1211669.13
6	462889.44	1211713.01	42	463744.21	1211898.21	78	463873.22	1211665.43
7	463252.42	1211764.63	43	463949.97	1211881.84	79	463593.55	1211645.18
8	463280.13	1211767.72	44	463956.26	1211894.59	80	463567.09	1211643.20
9	463280.25	1211767.73	45	464028.58	1211926.39	81	463535.65	1211640.83
10	463280.23	1211768.59	46	464068.55	1211964.14	82	463447.82	1211634.18
11	463288.49	1211769.76	47	464240.92	1211985.22	83	463392.86	1211629.90
12	463284.59	1211884.71	48	464261.54	1211984.66	84	463334.92	1211625.40
13	463282.15	1211907.21	49	464282.69	1211980.49	85	463254.61	1211619.74
14	463259.51	1212005.96	50	464282.54	1211985.47	86	463201.18	1211614.39
15	463255.19	1212018.10	51	464333.92	1211985.79	87	463128.80	1211609.12
16	463246.24	1212032.55	52	464380.87	1211994.59	88	463069.65	1211606.39
17	463238.83	1212065.96	53	464385.19	1211983.99	89	463039.91	1211602.96
18	463185.26	1212145.02	54	464395.60	1211983.76	90	463034.00	1211602.48
19	463155.16	1212187.99	55	464472.21	1211779.16	91	463002.13	1211600.16
20	463118.94	1212248.64	56	464532.43	1211744.53	92	462949.14	1211595.95
21	463108.15	1212266.28	57	464540.07	1211713.16	93	462915.25	1211593.15
22	463108.04	1212266.26	58	464547.07	1211685.07	94	462878.96	1211591.36
23	463108.04	1212266.27	59	464545.11	1211685.40	95	462828.06	1211587.06
24	463072.71	1212270.80	60	464528.64	1211688.18	96	462805.55	1211585.51
25	463091.82	1212540.56	61	464460.40	1211688.18	97	462766.80	1211580.49
26	463123.31	1212542.05	62	464433.11	1211687.28	98	462742.70	1211577.40
27	463159.03	1212475.98	63	464353.37	1211686.29	99	462711.98	1211574.99
28	463208.95	1212456.19	64	464342.40	1211686.00	100	462692.48	1211572.34
29	463230.23	1212468.80	65	464306.63	1211684.42	101	462679.55	1211570.86
30	463429.36	1212398.68	66	464272.33	1211684.42	102	462669.99	1211569.74
31	463450.92	1212341.66	67	464238.12	1211684.42	103	462642.67	1211566.86
32	463468.10	1212269.09	68	464217.42	1211685.26	104	462618.24	1211564.72
33	463474.57	1212251.68	69	464206.92	1211685.69	105	462593.36	1211561.39
34	463584.61	1212157.06	70	464149.63	1211683.92	106	462576.95	1211560.70
35	463586.38	1212154.28	71	464108.39	1211683.22	107	462554.85	1211593.58
36	463616.79	1212140.00	72	464082.04	1211681.92			

Начальник управления архитектуры  
и градостроительства Администрации  
города Смоленска – главный архитектор города



*Васнецов*

Н.Б. Васнецов