



АДМИНИСТРАЦИЯ ГОРОДА СМОЛЕНСКА
ПОСТАНОВЛЕНИЕ

от 12.02.2020 № 192-адм

Об утверждении схемы
расположения земельного участка на
кадастровом плане территории и о
присвоении ему адреса

В соответствии с Земельным кодексом Российской Федерации, постановлением Правительства Российской Федерации от 19.11.2014 № 1221 «Об утверждении Правил присвоения, изменения и аннулирования адресов», приказами Министерства экономического развития Российской Федерации от 01.09.2014 № 540 «Об утверждении классификатора видов разрешенного использования земельных участков», от 27.11.2014 № 762 «Об утверждении требований к подготовке схемы расположения земельного участка или земельных участков на кадастровом плане территории и формату схемы расположения земельного участка или земельных участков на кадастровом плане территории при подготовке схемы расположения земельного участка или земельных участков на кадастровом плане территории в форме электронного документа, формы схемы расположения земельного участка или земельных участков на кадастровом плане территории, подготовка которой осуществляется в форме документа на бумажном носителе», Правилами землепользования и застройки города Смоленска, утвержденными решением 41-й сессии Смоленского городского Совета III созыва от 28.02.2007 № 490, на основании обращения общества с ограниченной ответственностью «Специализированный застройщик «Домстрой» (ОГРН 1026701441601) от 11.12.2019 № 46/119, руководствуясь Уставом города Смоленска,

Администрация города Смоленска постановляет:

1. Утвердить прилагаемую схему расположения земельного участка на кадастровом плане территории, отнесенного к категории земель населенных

пунктов, с кадастровым номером 67:27:0031418:1153:3У1 площадью 4465 м², образованного из земельного участка с кадастровым номером 67:27:0031418:1153, расположенного по адресу (иное описание местоположения): Российская Федерация, Смоленская область, город Смоленск, улица Рыленкова.

2. Образованному земельному участку, указанному в пункте 1 настоящего постановления, присвоить следующий адрес: Российская Федерация, Смоленская область, городской округ город Смоленск, город Смоленск, улица Рыленкова, земельный участок № 546.

3. Земельный участок, указанный в пункте 1 настоящего постановления, расположен в территориальной зоне ЖЗ (зона застройки многоэтажными жилыми домами от 5 этажей и выше, с включением объектов социально-культурного и коммунально-бытового назначения, связанных с проживанием граждан, а также объектов инженерной инфраструктуры), с разрешенным видом использования – «многоэтажная жилая застройка (высотная застройка) – под многоквартирным жилым домом».

4. Срок действия настоящего постановления составляет два года.

5. Управлению архитектуры и градостроительства Администрации города Смоленска:

5.1. Обеспечить исполнение пункта 20 статьи 11.10 Земельного кодекса Российской Федерации.

5.2. В течение 3 рабочих дней обеспечить внесение в государственный адресный реестр сведений об адресе земельного участка, указанном в пункте 2 настоящего постановления.

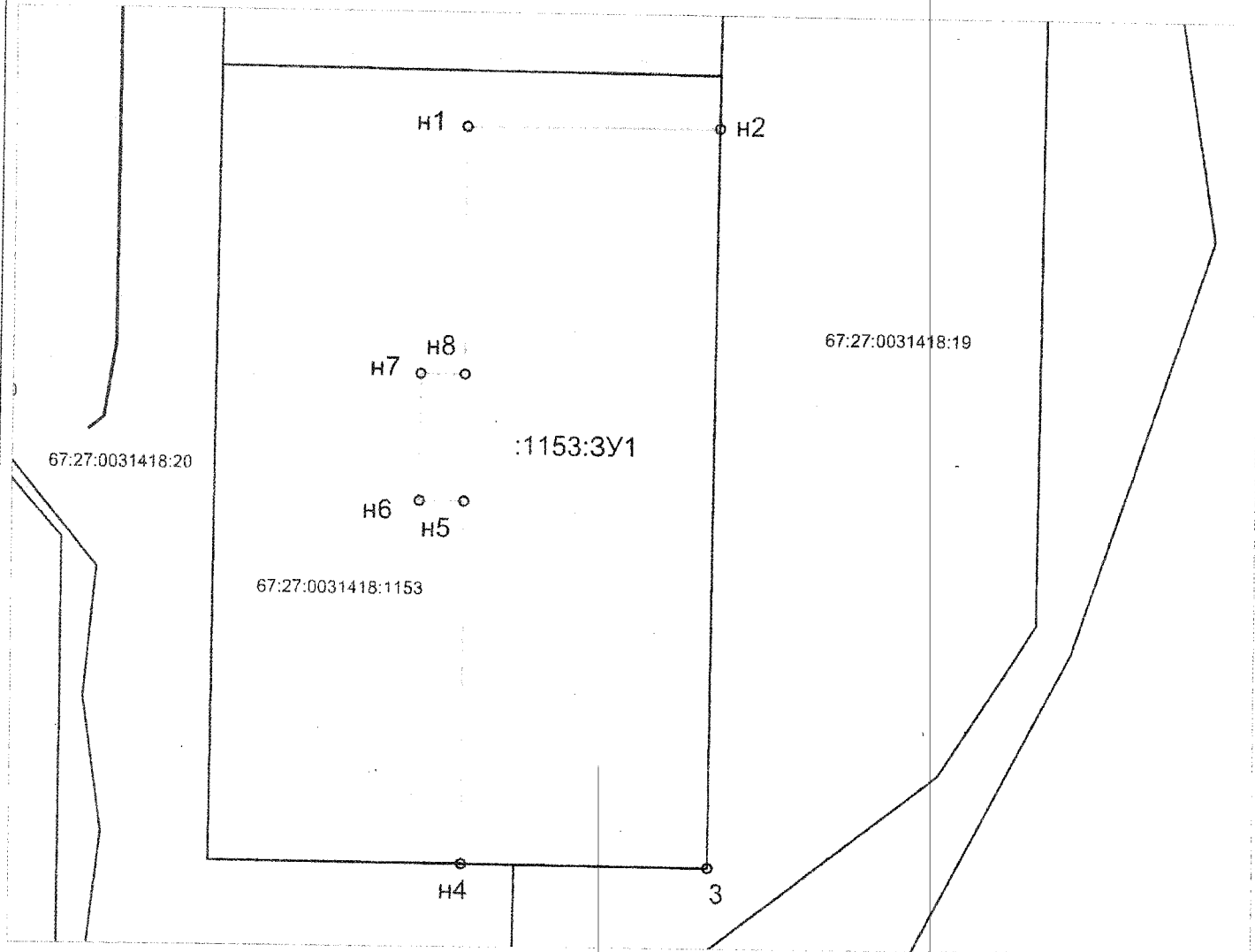
6. Комитету по информационным ресурсам и телекоммуникациям Администрации города Смоленска разместить настоящее постановление на официальном сайте Администрации города Смоленска.

И.о. Главы города Смоленска

А.В. Пархоменко

УТВЕРЖДЕНА:
 Постановлением Администрации
 города Смоленска
 от "12" "02" 2020 г. № 192-одп

СХЕМА РАСПОЛОЖЕНИЯ ЗЕМЕЛЬНЫХ УЧАСТКОВ НА КАДАСТРОВОМ ПЛАНЕ ТЕРРИТОРИИ







Масштаб 1:1 000

Геодетические данные:

Система координат - МСК-67

Условные обозначения:

-  - образуемый земельный участок;
-  - граница земельного участка, учтенного в ГКН;
-  - граница ОКСа, учтенного в ГКН;
-  - граница и обозначение кадастрового квартала.

Условный номер земельного участка: :1153:3У1		
Площадь земельного участка: 4465 кв.м.		
Номера точек	Координаты, м	
	X	Y
1	2	3
n1	457177.22	1225560.33
n2	457177.41	1225599.36
3	457064.87	1225598.66
n4	457065.10	1225560.55
n5	457120.24	1225560.45
n6	457120.24	1225553.56
n7	457139.59	1225553.57
n8	457139.59	1225560.39
n1	457177.22	1225560.33