



АДМИНИСТРАЦИЯ ГОРОДА СМОЛЕНСКА

ПОСТАНОВЛЕНИЕ

от 12.02.2020 № 194-адм

Об утверждении схемы
расположения земельного участка на
кадастровом плане территории и о
присвоении ему адреса

В соответствии с Земельным кодексом Российской Федерации, постановлением Правительства Российской Федерации от 19.11.2014 № 1221 «Об утверждении Правил присвоения, изменения и аннулирования адресов», приказами Министерства экономического развития Российской Федерации от 01.09.2014 № 540 «Об утверждении классификатора видов разрешенного использования земельных участков», от 27.11.2014 № 762 «Об утверждении требований к подготовке схемы расположения земельного участка или земельных участков на кадастровом плане территории и формату схемы расположения земельного участка или земельных участков на кадастровом плане территории при подготовке схемы расположения земельного участка или земельных участков на кадастровом плане территории в форме электронного документа, формы схемы расположения земельного участка или земельных участков на кадастровом плане территории, подготовка которой осуществляется в форме документа на бумажном носителе», Правилами землепользования и застройки города Смоленска, утвержденными решением 41-й сессии Смоленского городского Совета III созыва от 28.02.2007 № 490, руководствуясь Уставом города Смоленска,

Администрация города Смоленска **п о с т а н о в л я е т**:

1. Утвердить прилагаемую схему расположения земельного участка на кадастровом плане территории, отнесенного к категории земель населенных пунктов, с условным номером 67:27:0031277:ЗУ1 площадью 42 м²,

расположенного по адресу (иное описание местоположения): Российская Федерация, Смоленская область, город Смоленск, поселок Одинцово, 7в.

2. Образованному земельному участку, указанному в пункте 1 настоящего постановления, присвоить следующий адрес: Российская Федерация, Смоленская область, городской округ город Смоленск, город Смоленск, поселок Одинцово, земельный участок № 7в.

3. Земельный участок, указанный в пункте 1 настоящего постановления, расположен в территориальной зоне Ж1 (зона застройки индивидуальными (одноквартирными) жилыми домами коттеджного типа и жилыми домами блокированного типа, с включением объектов социально-культурного и коммунально-бытового назначения, связанных с проживанием граждан, а также объектов инженерной инфраструктуры), с разрешенным видом использования – «под озеленение и элементы благоустройства».

4. Срок действия настоящего постановления составляет два года.

5. Управлению архитектуры и градостроительства Администрации города Смоленска:

6.1. Обеспечить исполнение пункта 20 статьи 11.10 Земельного кодекса Российской Федерации.

6.2. В течение 3 рабочих дней обеспечить внесение в государственный адресный реестр сведений об адресе земельного участка, указанном в пункте 2 настоящего постановления.

6. Комитету по информационным ресурсам и телекоммуникациям Администрации города Смоленска разместить настоящее постановление на официальном сайте Администрации города Смоленска.

И.о. Главы города Смоленска

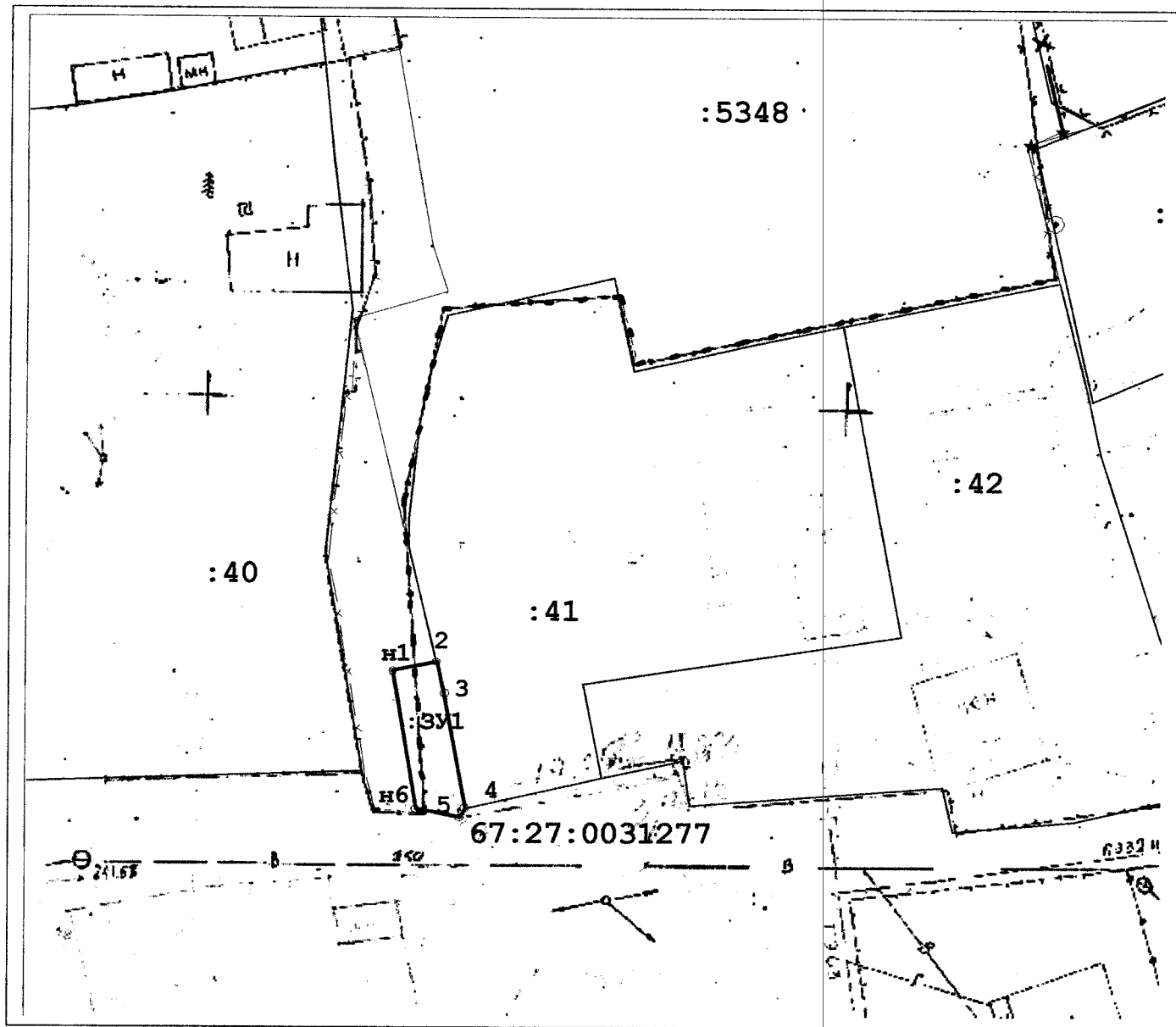


- А.В. Пархоменко

Утверждена
 постановлением Администрации
 города Смоленска
 от 12.02.2020 № 194-аг.м




**СХЕМА РАСПОЛОЖЕНИЯ ЗЕМЕЛЬНОГО УЧАСТКА ИЛИ ЗЕМЕЛЬНЫХ УЧАСТКОВ НА
 КАДАСТРОВОМ ПЛАНЕ ТЕРРИТОРИИ**

Условный номер земельного участка **67:27:0031277:3У1**
 Площадь земельного участка **42 кв.м.**



Система координат МСК-67
 Масштаб 1:500

Условные обозначения:

-  - существующая часть границы земельного участка, включенная в ЕГРН
-  - вновь образованная часть границы земельного участка
-  - обозначение характерной точки границы земельного участка
- 67:27:0031277** - кадастровый номер квартала
- 67:27:0031277:3У1** - условный номер земельного участка

Обозначение характерных точек границ	Координаты, м	
	X	Y
1	2	3
n1	456366.55	1222207.75
2	456367.32	1222211.13
3	456364.91	1222211.78
4	456356.15	1222213.56
5	456355.43	1222213.20
n6	456356.05	1222209.75