



АДМИНИСТРАЦИЯ ГОРОДА СМОЛЕНСКА

ПО С Т А Н О В Л Е Н И Е

от 21.02.2020 № 286-арм

О предварительном согласовании
предоставления в аренду
земельного участка по улице 2-я
Брянская

В соответствии с Земельным кодексом Российской Федерации, приказами Минэкономразвития России от 01.09.2014 № 540 «Об утверждении классификатора видов разрешенного использования земельных участков», от 27.11.2014 № 762 «Об утверждении требований к подготовке схемы расположения земельного участка или земельных участков на кадастровом плане территории и формату схемы расположения земельного участка или земельных участков на кадастровом плане территории при подготовке схемы расположения земельного участка или земельных участков на кадастровом плане территории в форме электронного документа, формы схемы расположения земельного участка или земельных участков на кадастровом плане территории, подготовка которой осуществляется в форме документа на бумажном носителе», решением 41-й сессии Смоленского городского Совета III созыва от 28.02.2007 № 490 «Об утверждении Правил землепользования и застройки города Смоленска», решением 69-й сессии Смоленского городского Совета IV созыва от 20.02.2015 № 1323 «Об определении уполномоченного органа на распоряжение земельными участками, государственная собственность на которые не разграничена, на территории города Смоленска», на основании обращения ООО «ГОРСПЕЦСТРОЙ» от 19.12.2019 № 39/19, руководствуясь Уставом города Смоленска,

Администрация города Смоленска п о с т а н о в л я е т:

1. Предварительно согласовать обществу с ограниченной ответственностью «ГОРСПЕЦСТРОЙ» (ИНН 6731071470, ОГРН 1086731014523, юридический адрес: Российская Федерация, Смоленская область, город Смоленск, Трамвайный проезд, дом 14, офис 301) предоставление в аренду земельного участка, отнесенного к категории земель

населенных пунктов, с условным номером 67:27:0030717:ЗУ1 площадью 268 м², находящегося в территориальной зоне Ж4-п (зона застройки жилыми домами смешанной этажности, с включением объектов социально-культурного и коммунально-бытового назначения, связанных с проживанием граждан, а также объектов инженерной инфраструктуры и существующих производственных объектов), расположенного по адресу (иное описание местоположения): Российская Федерация, Смоленская область, город Смоленск, улица 2-я Брянская.

2. Утвердить схему расположения земельного участка, указанного в пункте 1 настоящего постановления, на кадастровом плане территории.

3. Определить вид разрешенного использования земельного участка, указанного в пункте 1 настоящего постановления, – «коммунальное обслуживание».

4. Предоставление земельного участка, указанного в пункте 1 настоящего постановления, осуществляется при условии проведения работ по его образованию в соответствии со схемой расположения земельного участка на кадастровом плане территории.

5. Определить, что ООО «ГОРСПЕЦСТРОЙ» имеет право на обращение без доверенности с заявлением об осуществлении государственного кадастрового учета указанного в пункте 1 настоящего постановления земельного участка.

6. Использование земельного участка, указанного в пункте 1 настоящего постановления, в зоне с особыми условиями использования территории осуществлять в установленном законом порядке.

7. Срок действия настоящего постановления составляет два года.

8. Управлению имущественных, земельных и жилищных отношений Администрации города Смоленска обеспечить исполнение пункта 20 статьи 11.10 Земельного кодекса Российской Федерации.

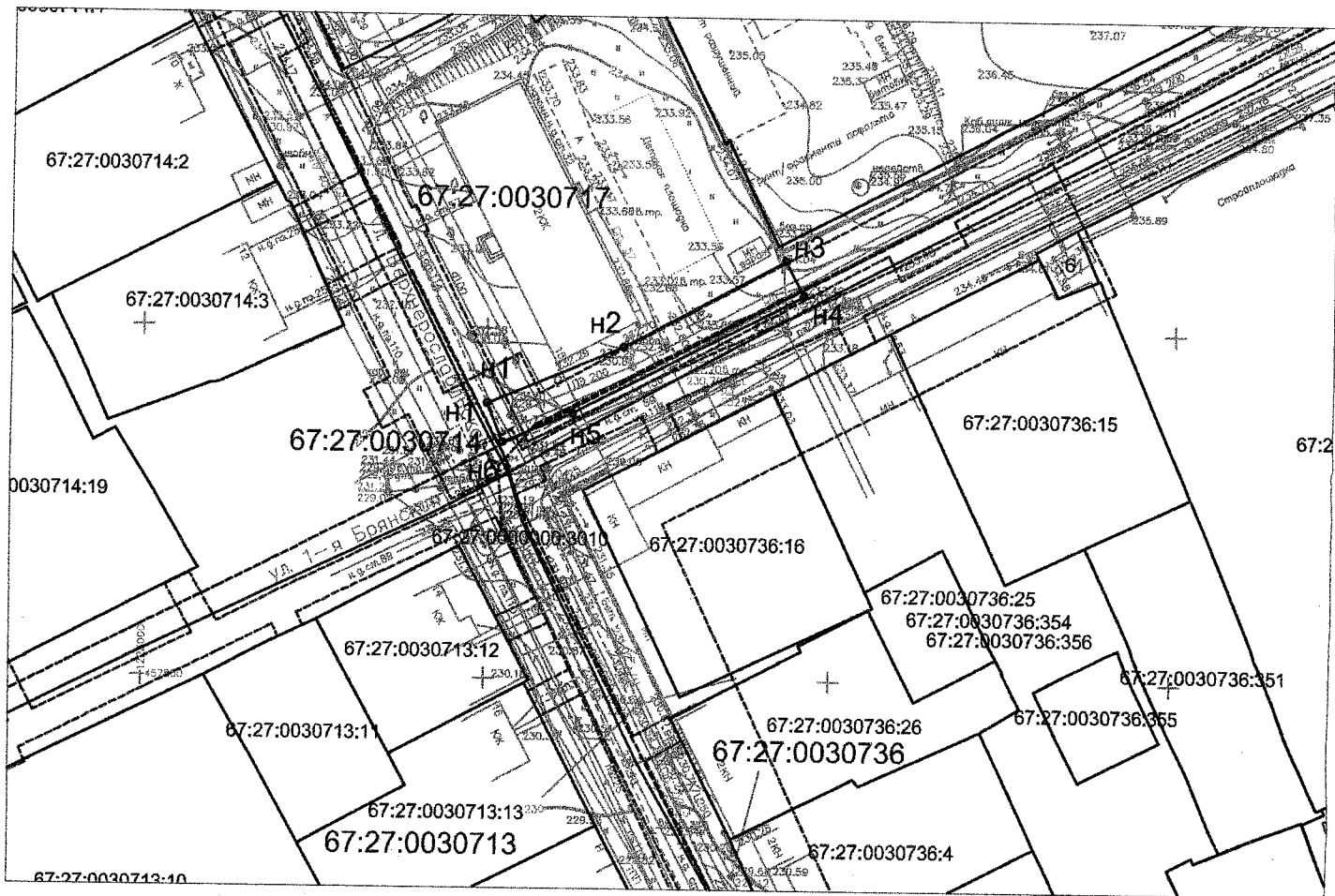
9. Комитету по информационным ресурсам и телекоммуникациям Администрации города Смоленска разместить настоящее постановление на официальном сайте Администрации города Смоленска.

Глава города Смоленска

✓
↑
А.А. Борисов

УТВЕРЖДЕНА:
 Постановлением Администрации
 города Смоленска
 от "21" 02 2020 № 286-а/м

СХЕМА РАСПОЛОЖЕНИЯ ЗЕМЕЛЬНЫХ УЧАСТКОВ НА КАДАСТРОВОМ ПЛАНЕ ТЕРРИТОРИИ








Масштаб 1:1000

Геодезические данные:

Система координат - МСК-67

Условные обозначения:

-  - образуемый земельный участок;
-  - граница земельного участка, учтенного в ГКН;
-  - граница кадастрового квартала;
-  - граница охранной зоны;
-  - граница ОКСа, учтенного в ГКН.

Условный номер земельного участка:		
Площадь земельного участка: 268 кв.м.		
Номера точек	Координаты, м	
	X	Y
1	2	3
n1	457889.39	1223050.02
n2	457897.55	1223069.70
n3	457910.11	1223093.14
n4	457905.13	1223095.76
n5	457888.02	1223062.39
n6	457883.85	1223052.32
n1	457889.39	1223050.02