



АДМИНИСТРАЦИЯ ГОРОДА СМОЛЕНСКА

ПОСТАНОВЛЕНИЕ

от 27.02.2020 № 352-адм

О предварительном согласовании предоставления в аренду земельного участка № 28/1, расположенного по улице 25 Сентября, и присвоении ему адреса

В соответствии с Земельным кодексом Российской Федерации, постановлением Правительства Российской Федерации от 19.11.2014 № 1221 «Об утверждении Правил присвоения, изменения и аннулирования адресов», приказами Минэкономразвития России от 01.09.2014 № 540 «Об утверждении классификатора видов разрешенного использования земельных участков», от 27.11.2014 № 762 «Об утверждении требований к подготовке схемы расположения земельного участка или земельных участков на кадастровом плане территории и формату схемы расположения земельного участка или земельных участков на кадастровом плане территории при подготовке схемы расположения земельного участка или земельных участков на кадастровом плане территории в форме электронного документа, формы схемы расположения земельного участка или земельных участков на кадастровом плане территории, подготовка которой осуществляется в форме документа на бумажном носителе», решением 41-й сессии Смоленского городского Совета III созыва от 28.02.2007 № 490 «Об утверждении Правил землепользования и застройки города Смоленска», решением 69-й сессии Смоленского городского Совета IV созыва от 20.02.2015 № 1323 «Об определении уполномоченного органа на распоряжение земельными участками, государственная собственность на которые не разграничена, на территории города Смоленска», на основании заявлений АО «Таксо-Сервис» от 27.12.2019 № 61/34, от 20.01.2020 № 61/05, руководствуясь Уставом города Смоленска,

Администрация города Смоленска **п о с т а н о в л я е т:**

1. Предварительно согласовать акционерному обществу «Таксо-Сервис» (ОГРН 1026701427961, ИНН 6731002646, юридический адрес: Российская Федерация, Смоленская область, город Смоленск, улица 25 Сентября, дом 28/1) предоставление в аренду земельного участка, отнесенного к категории земель населенных пунктов, с условным номером 67:27:0030811:ЗУ1 площадью 2723 м², находящегося в территориальной зоне ОЖ (зона размещения жилых домов и объектов общественно-делового назначения, с включением объектов инженерной инфраструктуры), расположенного по адресу (иное описание местоположения): Российская Федерация, Смоленская область, город Смоленск, улица 25 Сентября, земельный участок № 28/1.

2. Образуемому земельному участку, указанному в пункте 1 настоящего постановления, присвоить следующий адрес: Российская Федерация, Смоленская область, городской округ город Смоленск, город Смоленск, улица 25 Сентября, земельный участок № 28/1.

3. Утвердить схему расположения земельного участка, указанного в пункте 1 настоящего постановления, на кадастровом плане территории.

4. Определить вид разрешенного использования земельного участка, указанного в пункте 1 настоящего постановления, – «деловое управление».

5. Предоставление земельного участка, указанного в пункте 1 настоящего постановления, осуществляется при условии проведения работ по его образованию в соответствии со схемой расположения земельного участка на кадастровом плане территории.

6. Определить, что АО «Таксо-Сервис» имеет право на обращение без доверенности с заявлением об осуществлении государственного кадастрового учета указанного в пункте 1 настоящего постановления земельного участка.

7. Срок действия настоящего постановления составляет два года.

8. Управлению имущественных, земельных и жилищных отношений Администрации города Смоленска:

8.1. Обеспечить исполнение пункта 20 статьи 11.10 Земельного кодекса Российской Федерации.

8.2. Внести сведения об адресе земельного участка, указанном в пункте 2 настоящего постановления, в государственный адресный реестр.

9. Комитету по информационным ресурсам и телекоммуникациям Администрации города Смоленска разместить настоящее постановление на официальном сайте Администрации города Смоленска.

Глава города Смоленска

А.А. Борисов

"УТВЕРЖДЕНА"

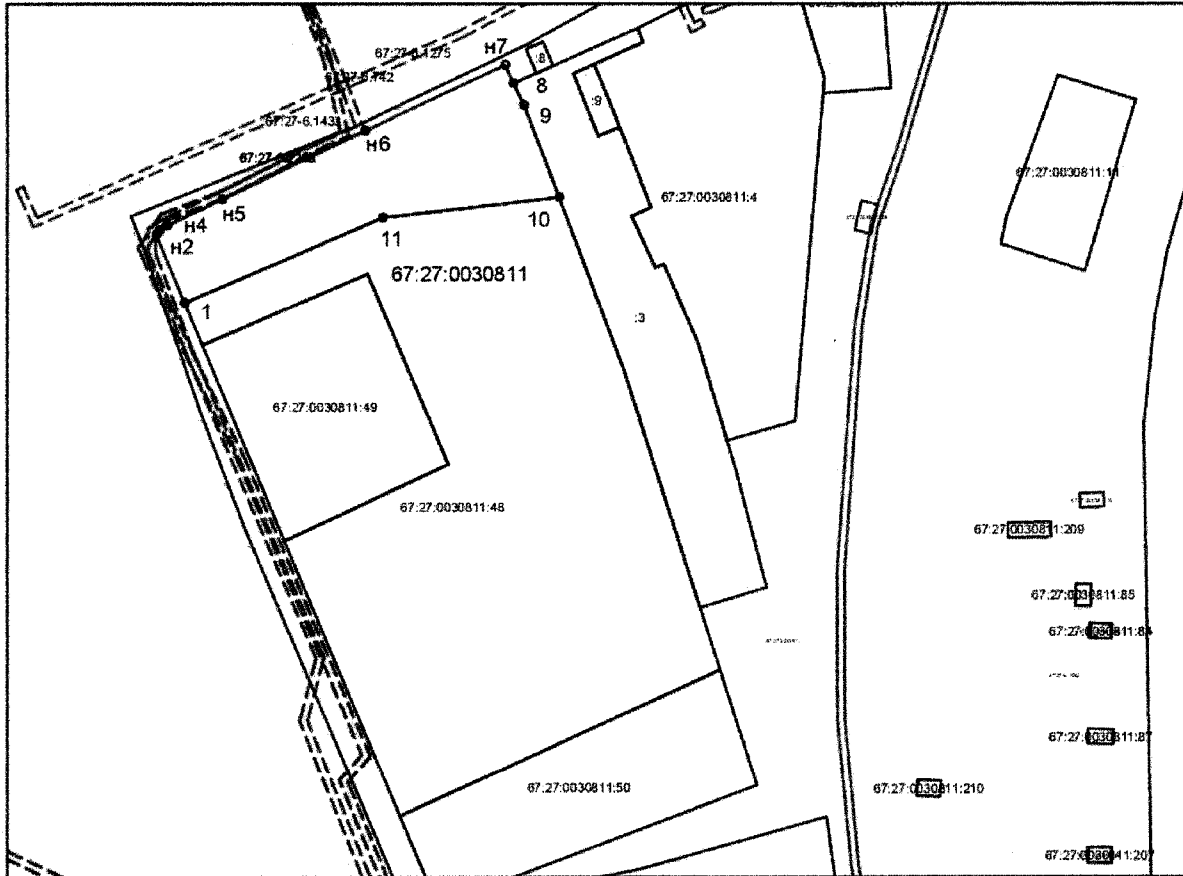
Постановлением Администрации

г. Смоленска

№ 352-а/ч "27" 02

2020 г.

СХЕМА РАСПОЛОЖЕНИЯ ЗЕМЕЛЬНЫХ УЧАСТКОВ НА КАДАСТРОВОМ ПЛАНЕ ТЕРРИТОРИИ






Масштаб 1:2 000

Геодезические данные:

МСК-67

Условные обозначения:

-  - образуемый земельный участок;
-  - граница земельного участка, учтенного в ГКН;
-  - граница и обозначение кадастрового квартала.

Условный номер земельного участка		
Площадь земельного участка 2723 кв. м.		
Номера точек	Координаты, м	
	X	Y
1	2	3
н1	458563.49	1223509.66
н2	458581.90	1223501.94
н3	458583.15	1223502.82
н4	458584.38	1223504.95
н5	458591.39	1223519.89
н6	458609.69	1223558.75
н7	458627.28	1223596.81
н8	458622.29	1223599.01
н9	458616.47	1223601.87
н10	458591.84	1223611.39
н11	458586.41	1223563.49
н1	458563.49	1223509.66