



АДМИНИСТРАЦИЯ ГОРОДА СМОЛЕНСКА

ПОСТАНОВЛЕНИЕ

от 24.03.2020 № 603-адм

Об использовании земельного участка по улице Лавочкина без его предоставления и установления сервитута, публичного сервитута

В соответствии с Земельным кодексом Российской Федерации, постановлением Правительства Российской Федерации от 03.12.2014 № 1300 «Об утверждении перечня видов объектов, размещение которых может осуществляться на землях или земельных участках, находящихся в государственной или муниципальной собственности, без предоставления земельных участков и установления сервитутов», постановлением Администрации Смоленской области от 28.05.2015 № 302 «Об утверждении Положения о порядке и условиях размещения объектов на землях или земельных участках, находящихся в государственной или муниципальной собственности, без предоставления земельных участков и установления сервитутов, публичного сервитута», решением 69-й сессии Смоленского городского Совета IV созыва от 20.02.2015 № 1323 «Об определении уполномоченного органа на распоряжение земельными участками, государственная собственность на которые не разграничена, на территории города Смоленска», на основании заявления филиала ПАО «МРСК Центра» - «Смоленскэнерго» от 18.02.2020 № МР1-СМ/13/1069, руководствуясь Уставом города Смоленска,

Администрация города Смоленска **п о с т а н о в л я е т**:

1. Предоставить публичному акционерному обществу «Межрегиональная распределительная сетевая компания Центра» (ИНН 6901067107, ОГРН 1046900099498) право использовать без предоставления и установления сервитута, публичного сервитута земельный участок площадью 391 м², отнесенный к категории земель населенных пунктов, находящийся на землях, государственная собственность на которые не разграничена, расположенный по адресу (иное описание местоположения): Российская Федерация, Смоленская область, город

Смоленск, улица Лавочкина, в границах кадастрового квартала 67:27:0013315, для линий электропередачи классом напряжения до 35 кВ, а также связанных с ними трансформаторных подстанций, распределительных пунктов и иного предназначенного для осуществления передачи электрической энергии оборудования, для размещения которых не требуется разрешения на строительство.

2. Срок использования земельного участка, указанного в пункте 1 настоящего постановления, - 11 месяцев.

3. Координаты характерных точек границ земельного участка, предполагаемого к использованию, отображены на схеме границ, являющейся неотъемлемой частью настоящего постановления (приложение).

4. ПАО «МРСК Центра»:

4.1. Выполнить требования о приведении земельного участка в состояние, пригодное для использования в соответствии с видом разрешенного использования, и о проведении необходимых работ по рекультивации в случае, если использование земельного участка приведет к порче или уничтожению плодородного слоя почвы в границах земельного участка, указанного в пункте 1 настоящего постановления.

4.2. Обеспечить установление охранных зон в соответствии с требованиями федерального законодательства.

5. Использование земельного участка, указанного в пункте 1 настоящего постановления, в зоне прохождения инженерной и транспортной инфраструктур, в охрannой зоне коммуникаций осуществлять в соответствии с установленным правовым режимом.

6. Приемку в эксплуатацию размещаемых объектов необходимо осуществлять с участием представителя уполномоченного органа.

7. Администрация города Смоленска оставляет за собой право предоставлять земельный участок, указанный в пункте 1 настоящего постановления, физическому или юридическому лицу без прекращения предоставленного настоящим постановлением права использования земельного участка.

8. Управлению имущественных, земельных и жилищных отношений Администрации города Смоленска в течение 10 рабочих дней со дня принятия настоящего постановления направить его копию в федеральный орган исполнительной власти, уполномоченный на осуществление государственного земельного надзора.

9. Комитету по информационным ресурсам и телекоммуникациям Администрации города Смоленска разместить настоящее постановление на официальном сайте Администрации города Смоленска.

Глава города Смоленска

 А.А. Борисов

СХЕМА ГРАНИЦ
предполагаемых к использованию земель или части земельного участка
на кадастровом плане территории

Приложение к Постановлению
 Администрации г. Смоленска
 от "24" 03 2020 г. № 003-а/20

Наименование планируемого к размещению объекта: линии электропередачи классом напряжения до 35кВ, а также связанные с ними трансформаторные подстанции, распределительные пункты и иное предназначенное для осуществления передачи электрической энергии оборудование, для размещения которых не требуется разрешения на строительство (в соответствии с п.5 постановления Правительства Российской Федерации №1300 от 3.12.2014г.)

Местоположение объекта и кадастровый номер земельного участка: Российская Федерация, Смоленская область, г. Смоленск, ул. Лавочкина.
 67:27:0013315

Площадь предполагаемых к использованию земель или земельного участка: 391 кв.м.

Категория земель: Земли населённых пунктов.

Вид разрешенного использования земель или земельного участка (в соответствии с правилами землепользования и застройки г. Смоленска): наземные сооружения линий электропередач и тепловых сетей (переходные пункты и опоры воздушных ЛЭП, кабельные киоски, павильоны камер и т.д.)

Ограничения использования земель или земельного участка, в том числе:

Наличие объектов инженерной инфраструктуры и их характеристики: ВЛ - 0.4 кВ, КЛ - 0.4 кВ, теплотрасса.

Наличие объектов транспортной инфраструктуры и их характеристики: Проезд.

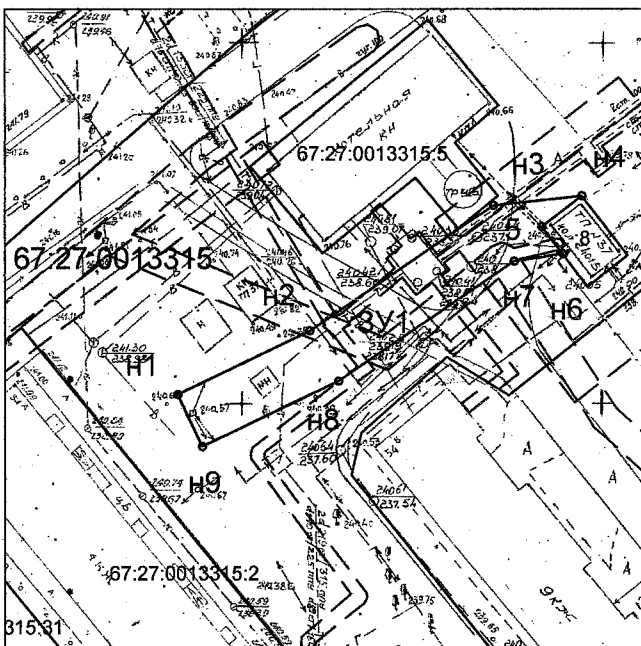
Наличие и параметры охранных, санитарно-защитных и иных зон, в том числе проектируемых: Охранная зона тепловой сети по объекту «Реконструкция котельной №36 «Ситники-4» с ликвидацией ЦТП-118», расположенному по адресу: город Смоленск, улица Лавочкина, 54б;

Зона с особыми условиями использования территории ВЛУО ТП-37 №2;

Зона с особыми условиями использования территории ЗТП - 6кВ ТП 037.

Наличие особо охраняемых природных территорий, объектов культурного наследия, иных территорий и объектов, ограничивающих использование земельного участка: отсутствуют.

Чертеж размещения объекта, на предполагаемых к использованию землях государственной собственности,
выполненный на основе материалов инженерно-геодезических изысканий в масштабе 1:2000-1:500
с учетом сведений государственного кадастра недвижимости




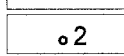
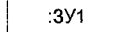


МАСШТАБ 1:1 000

КАТАЛОГ КООРДИНАТ в МСК_67
характерных точек границ территории

Площадь участка :ЗУ1 - 466 кв.м.

Номера точек	Координаты, м	
	X	Y
1	2	3
н1	462905.34	1219474.34
н2	462914.14	1219492.84
н3	462931.50	1219518.37
н4	462932.79	1219530.66
н5	462928.51	1219525.11
н6	462924.79	1219527.98
н7	462923.77	1219521.24
н8	462907.18	1219496.83
н9	462898.11	1219477.78
н1	462905.34	1219474.34

УСЛОВНЫЕ ОБОЗНАЧЕНИЯ:

-  - граница образуемого земельного участка;
-  - характерная точка границы образуемого земельного участка;
-  - обозначение образуемого земельного участка;
-  - граница и номер кадастрового квартала;
-  - граница земельного участка, учтённая в ГКН.

ОПИСАНИЕ ГРАНИЦ СМЕЖНЫХ ЗЕМЛЕПОЛЬЗОВАТЕЛЕЙ:

- От т.н1 до т.н4 - земли неразграниченной государственной собственности;
- От т.н4 до т.н6 - земельный участок с кадастровым №67:27:0013315:8;
- От т.н6 до т.н1 - земли неразграниченной государственной собственности.


 Заявитель _____
 подпись