



## АДМИНИСТРАЦИЯ ГОРОДА СМОЛЕНСКА

# ПОСТАНОВЛЕНИЕ

от 27.04.2020 № 888-адм

Об утверждении схемы  
расположения земельного участка на  
кадастровом плане территории и о  
присвоении ему адреса

В соответствии с Земельным кодексом Российской Федерации, постановлением Правительства Российской Федерации от 19.11.2014 № 1221 «Об утверждении Правил присвоения, изменения и аннулирования адресов», приказами Министерства экономического развития Российской Федерации от 01.09.2014 № 540 «Об утверждении классификатора видов разрешенного использования земельных участков», от 27.11.2014 № 762 «Об утверждении требований к подготовке схемы расположения земельного участка или земельных участков на кадастровом плане территории и формату схемы расположения земельного участка или земельных участков на кадастровом плане территории при подготовке схемы расположения земельного участка или земельных участков на кадастровом плане территории в форме электронного документа, формы схемы расположения земельного участка или земельных участков на кадастровом плане территории, подготовка которой осуществляется в форме документа на бумажном носителе», Правилами землепользования и застройки города Смоленска, утвержденными решением 41-й сессии Смоленского городского Совета III созыва от 28.02.2007 № 490, руководствуясь Уставом города Смоленска,

Администрация города Смоленска постановляет:

1. Утвердить прилагаемую схему расположения земельного участка на кадастровом плане территории, отнесенного к категории земель населенных

пунктов, с условным номером 67:27:0013940:3У1 площадью 800 м<sup>2</sup>, расположенного по адресу (иное описание местоположения): Российская Федерация, Смоленская область, город Смоленск, улица Полевая.

2. Образованному земельному участку, указанному в пункте 1 настоящего постановления, присвоить следующий адрес: Российская Федерация, Смоленская область, городской округ город Смоленск, город Смоленск, улица Полевая, земельный участок № 15а.

3. Земельный участок, указанный в пункте 1 настоящего постановления, расположен в территориальной зоне Ж1 (зона застройки индивидуальными (одноквартирными) жилыми домами коттеджного типа и жилыми домами блокированного типа, с включением объектов социально-культурного и коммунально-бытового назначения, связанных с проживанием граждан, а также объектов инженерной инфраструктуры), с разрешенным видом использования – «блокированная жилая застройка».

4. Установить порядок пользования земельным участком в зоне прохождения коммуникаций с заключением договоров взаимных обязательств с соответствующими организациями.

5. Срок действия настоящего постановления составляет два года.


6. Управлению архитектуры и градостроительства Администрации города Смоленска:

6.1. Обеспечить исполнение пункта 20 статьи 11.10 Земельного кодекса Российской Федерации.

6.2. В течение 3 рабочих дней обеспечить внесение в государственный адресный реестр сведений об адресе земельного участка, указанном в пункте 2 настоящего постановления.

7. Комитету по информационным ресурсам и телекоммуникациям Администрации города Смоленска разместить настоящее постановление на официальном сайте Администрации города Смоленска.

Глава города Смоленска



А.А. Борисов

Утверждена

постановлением Администрации  
(наименование документа об утверждении, включая наименования

города Смоленска  
органов государственной власти или органов местного

самоуправления, принявших решение об утверждении схемы

или подписавших соглашение, о перераспределении земельных участков)

от 27.04.2020

№ 888-адм

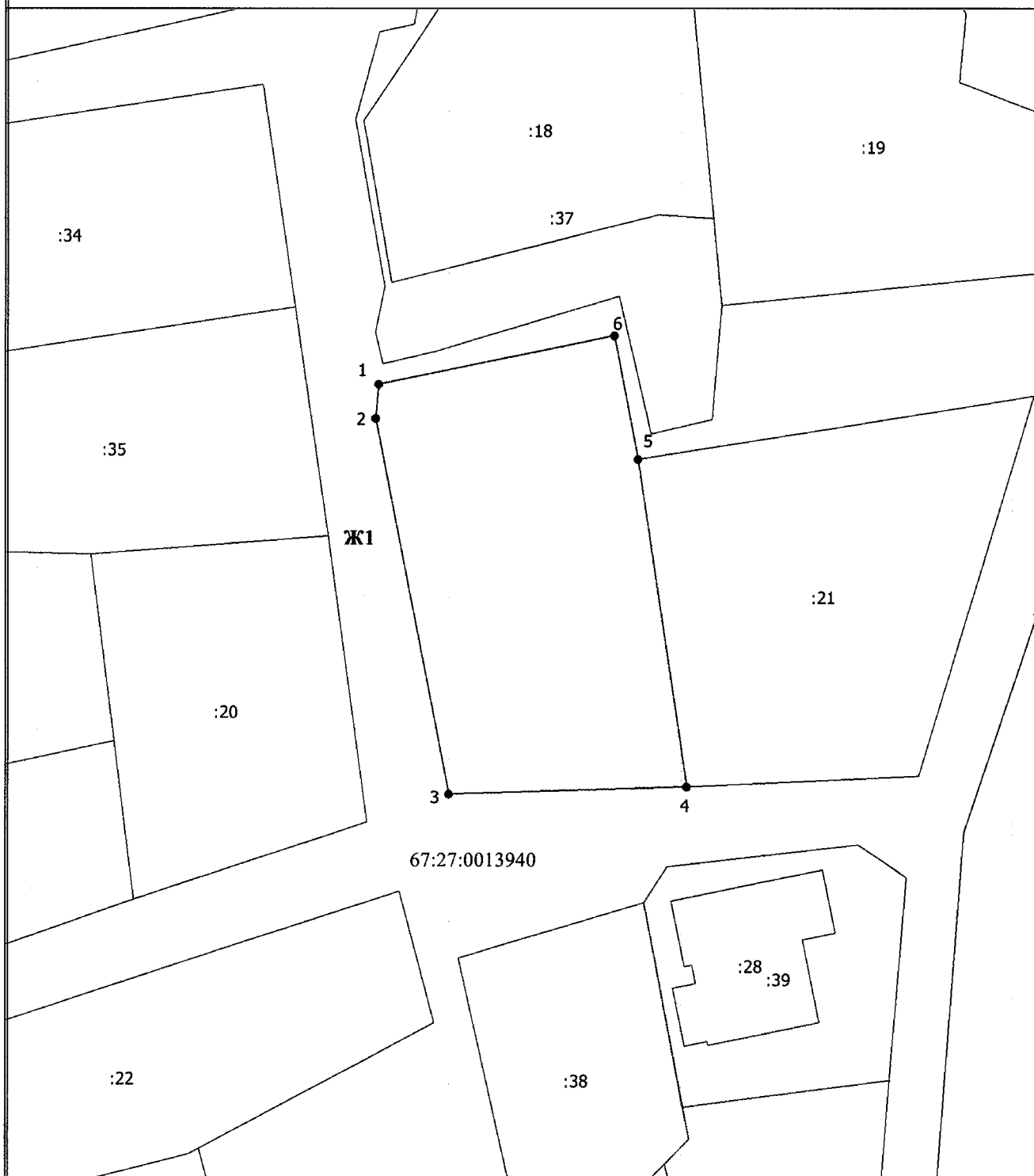
**Схема расположения земельного участка или земельных участков  
на кадастровом плане территории**

Условный номер земельного участка

Площадь земельного участка 800 м<sup>2</sup>







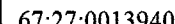

| Обозначение характерных точек<br>границ | Координаты, м |            |
|---|---------------|------------|
|   | X             | Y          |
| <b>1</b>                                | <b>2</b>      | <b>3</b>   |
| 1                                       | 463013.25     | 1222707.96 |
| 2                                       | 463010.27     | 1222707.70 |
| 3                                       | 462977.88     | 1222714.06 |
| 4                                       | 462978.51     | 1222734.75 |
| 5                                       | 463006.74     | 1222730.51 |
| 6                                       | 463017.43     | 1222728.46 |
| 1                                       | 463013.25     | 1222707.96 |

Схема расположения земельного участка или земельных участков на кадастровом плане территории



Масштаб 1:500

Условные обозначения

-  - Существующая часть границы, имеющиеся в ЕГРН сведения о которой достаточны для определения ее местоположения
-  - вновь образованная часть границы, сведения о которой достаточны для определения ее местоположения
-  - Характерная точка границы, сведения о которой позволяют однозначно определить ее положение на местности
-  - Обозначение новой характерной точки
-  - Кадастровый номер земельного участка
-  - Граница кадастрового квартала
-  - Номер кадастрового квартала
-  - Территориальная зона в соответствии с установленным ПЗЗ