



АДМИНИСТРАЦИЯ ГОРОДА СМОЛЕНСКА

ПОСТАНОВЛЕНИЕ

от 13.05.2020 № 970-аг.к

Об утверждении схемы расположения земельного участка на кадастровом плане территории и о присвоении ему адреса

В соответствии с Земельным кодексом Российской Федерации, постановлением Правительства Российской Федерации от 19.11.2014 № 1221 «Об утверждении Правил присвоения, изменения и аннулирования адресов», приказами Министерства экономического развития Российской Федерации от 01.09.2014 № 540 «Об утверждении классификатора видов разрешенного использования земельных участков», от 27.11.2014 № 762 «Об утверждении требований к подготовке схемы расположения земельного участка или земельных участков на кадастровом плане территории и формату схемы расположения земельного участка или земельных участков на кадастровом плане территории при подготовке схемы расположения земельного участка или земельных участков на кадастровом плане территории в форме электронного документа, формы схемы расположения земельного участка или земельных участков на кадастровом плане территории, подготовка которой осуществляется в форме документа на бумажном носителе», Правилами землепользования и застройки города Смоленска, утвержденными решением 41-й сессии Смоленского городского Совета III созыва от 28.02.2007 № 490, руководствуясь Уставом города Смоленска,

Администрация города Смоленска п о с т а н о в л я е т:

1. Утвердить прилагаемую схему расположения земельного участка на кадастровом плане территории, отнесенного к категории земель населенных

пунктов, с условным номером 67:27:0000000:ЗУ1 площадью 217212 м², расположенного по адресу (иное описание местоположения): Российская Федерация, Смоленская область, город Смоленск, улица Большая Набережная.

2. Земельному участку, указанному в пункте 1 настоящего постановления, присвоить следующий адрес: Российская Федерация, Смоленская область, городской округ город Смоленск, город Смоленск, улица Большая Набережная, земельный участок № 24б.

3. Земельный участок, указанный в пункте 1 настоящего постановления, расположен в территориальной зоне Р1 (зона рекреационно-природных территорий, с сохранением существующего природного ландшафта, зеленых массивов, созданием на этих условиях комфорта посещения лесных территорий, с включением объектов инженерной инфраструктуры), с разрешенным видом использования – «природные ландшафты и зеленые массивы (городские леса)».

4. Срок действия настоящего постановления составляет два года.

5. Управлению архитектуры и градостроительства Администрации города Смоленска:

5.1. Обеспечить исполнение пункта 20 статьи 11.10 Земельного кодекса Российской Федерации.

5.2. В течение 3 рабочих дней обеспечить внесение в государственный адресный реестр сведений об адресе земельного участка, указанном в пункте 2 настоящего постановления.

6. Комитету по информационным ресурсам и телекоммуникациям Администрации города Смоленска разместить настоящее постановление на официальном сайте Администрации города Смоленска.

Глава города Смоленска



А.А. Борисов

«Утверждена»

Постановлением Администрации города
Смоленска

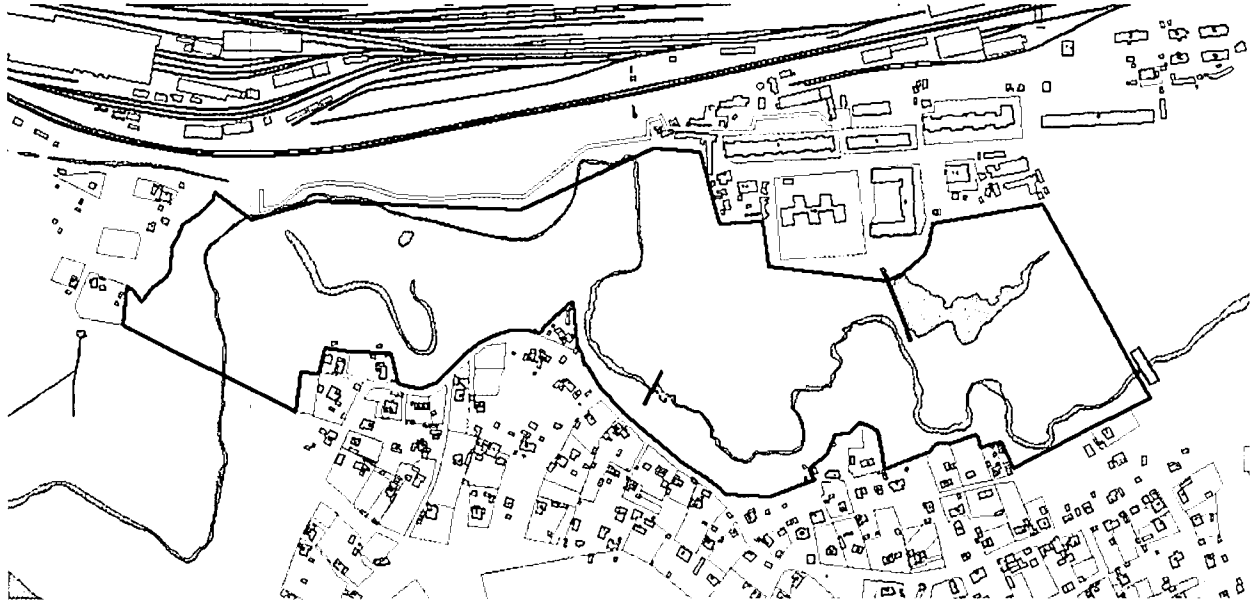
№ *910.с/дм* от «*13*» *05* 20*20*г.

Схема расположения

земельного участка на кадастровом плане территории





Условный номер земельного участка 67:27:0000000:3У1

Площадь земельного участка с условным номером 67:27:0000000:3У1 – 217 212 кв.м.



Масштаб 1:5000

Условные обозначения:

-  вновь образованная часть границы земельного участка, сведения о которой достаточны для определения ее местоположения;
-  характерная точка границы земельного участка, сведения о которой не позволяют однозначно определить ее положение на местности;
-  граница земельных участков включенных в ГКН
-  исходный земельный участок в измененных границах

Координаты земельного участка с условным номером 67:27:0000000:ЗУ1

№№ точек	Коорд. X	Коорд. Y	№№ точек	Коорд. X	Коорд. Y
1	462131.18	1229229.60	52	462179.28	1228487.55
2	462341.08	1229113.92	53	462192.12	1228503.33
3	462319.95	1228994.81	54	462199.93	1228519.11
4	462297.32	1228990.18	55	462204.54	1228537.80
5	462285.09	1228985.17	56	462204.57	1228539.62
6	462264.40	1228960.43	57	462204.89	1228556.49
7	462257.75	1228945.63	58	462202.23	1228569.37
8	462273.42	1228817.87	59	462210.44	1228575.69
9	462322.84	1228810.81	60	462233.40	1228601.11
10	462320.12	1228764.39	61	462235.05	1228606.21
11	462396.70	1228743.38	62	462188.26	1228609.70
12	462400.09	1228692.55	63	462179.64	1228615.29
13	462335.03	1228548.88	64	462179.54	1228615.32
14	462345.19	1228327.95	65	462169.32	1228618.12
15	462324.86	1228257.47	66	462167.14	1228619.60
16	462354.45	1228218.45	67	462144.12	1228634.83
17	462348.22	1228217.20	68	462116.25	1228659.39
18	462334.75	1228204.43	69	462115.62	1228660.12
19	462323.90	1228190.74	70	462061.50	1228723.06
20	462319.30	1228183.34	71	462051.56	1228739.44
21	462306.10	1228178.04	72	462046.36	1228748.12
22	462294.65	1228171.84	73	462038.58	1228758.48
23	462273.38	1228170.97	74	462026.81	1228770.49
24	462267.92	1228169.64	75	462025.15	1228818.95
25	462260.01	1228163.16	76	462042.68	1228866.99
26	462254.30	1228154.50	77	462047.60	1228864.07
27	462250.44	1228150.40	78	462055.43	1228860.31
28	462235.10	1228138.80	79	462070.07	1228878.98
29	462248.03	1228129.23	80	462091.97	1228888.92
30	462252.12	1228123.26	81	462093.92	1228903.30
31	462209.51	1228118.30	82	462105.24	1228916.28
32	462117.67	1228305.22	83	462101.98	1228925.51
33	462128.50	1228306.54	84	462096.01	1228935.22
34	462147.41	1228309.12	85	462069.67	1228939.80
35	462159.40	1228310.20	86	462053.68	1228941.91
36	462158.39	1228330.58	87	462073.81	1228991.58
37	462185.65	1228337.29	88	462078.79	1228994.41
38	462182.58	1228363.44	89	462081.91	1228998.05
39	462181.37	1228406.51	90	462083.04	1229002.21
40	462178.96	1228408.59	91	462083.57	1229010.60
41	462172.97	1228410.07	92	462081.85	1229011.33
42	462149.07	1228414.52	93	462092.74	1229040.94
43	462148.97	1228414.53	94	462088.83	1229043.03
44	462148.97	1228414.54	95	462078.10	1229046.77
45	462147.59	1228414.66	96	462081.63	1229058.19
46	462144.02	1228429.56	97	462084.84	1229068.81
47	462143.06	1228438.57	98	462054.78	1229082.06
48	462144.36	1228446.89	99	462098.69	1229163.70
49	462144.55	1228447.72	100	462119.90	1229208.15
50	462148.10	1228455.81	101	462130.70	1229228.63
51	462153.74	1228462.90			